



PIANO REGOLATORE GENERALE – VARIANTE 2004 -

COMMITTENTE: COMUNE DI DAMBEL

SCHEDE EDIFICI CENTRO STORICO

Cles, marzo 2005

Redatto da:

ORDINE DEGLI ARCHITETTI DELLA PROVINCIA DI TRENTO dott.arch ALBERTO DALPIAZ ISCRIZIONE ALBO N° 512

COMUNE DI DAMBEL – Prov. di TRENTO
P.R.G. : ZONE DI CONSERVAZIONE – Centro Storico
SCHEDATURA DEI MANUFATTI E DEI SITI DI RILIEVO

SCHEMA n°.1

P.ed. 1/2

Riferimento cartografico n° 1




CATEGORIA DI INTERVENTO -R1-

Vincoli vari:

Sottocategorie e prescrizioni:

Note:



- Tipologia funzionale:	A edificio prevalentemente residenziale		<input type="checkbox"/>
	B edificio produttivo		<input type="checkbox"/>
	C edificio speciale		<input checked="" type="checkbox"/>
	D stalle		<input type="checkbox"/>
	E baite		<input type="checkbox"/>
	G fienili-rustico generale		<input type="checkbox"/>

- Epoca di costruzione:	anteriore al 1860	val.8	<input checked="" type="checkbox"/>
	tra il 1860 e il 1939	val.6	<input type="checkbox"/>
	posteriore al 1939	val.4	<input type="checkbox"/>

- Tipologia architettonica storica:	alta definizione	val.8	<input checked="" type="checkbox"/>
	media definizione	val.6	<input type="checkbox"/>
	bassa definizione	val.4	<input type="checkbox"/>
	nessuna definizione	val.0	<input type="checkbox"/>

- Permanenza dei caratteri formali:	volumetrici originali	2-1-0	2
	costruttivi	2-1-0	2
	complementari	2-1-0	2
	decorativi	2-1-0	2

sintesi: Totale lavori 24

altri tipi di alterazioni:	balconi	0 = assenza	0
	fori	1 = presenza	0

- Degrado:	nullo	1	<input type="checkbox"/>
	medio	2	<input checked="" type="checkbox"/>
	elevato	3	<input type="checkbox"/>

- Grado di utilizzo:	utilizzato	1	<input checked="" type="checkbox"/>
	medio	2	<input type="checkbox"/>
	in stato di abbandono	3	<input type="checkbox"/>

- Spazi di pertinenza:	alta qualità	1	<input checked="" type="checkbox"/>
	media qualità	2	<input type="checkbox"/>
	bassa qualità	3	<input type="checkbox"/>

COMUNE DI DAMBEL – Prov. di TRENTO
P.R.G. : ZONE DI CONSERVAZIONE – Centro Storico
SCHEDATURA DEI MANUFATTI E DEI SITI DI RILIEVO

SCHEDA n°.2

P.ed. 1/1

Riferimento cartografico n°. 2




CATEGORIA DI INTERVENTO -R1-

Vincoli vari: edificio vincolato ai sensi del Dlgs nr. 42 del 22.01.2004

Sottocategorie e prescrizioni:

Note:



- Tipologia funzionale:	A edificio prevalentemente residenziale		<input type="checkbox"/>
	B edificio produttivo		<input type="checkbox"/>
	C edificio speciale		<input checked="" type="checkbox"/>
	D stalle		<input type="checkbox"/>
	E baite		<input type="checkbox"/>
	G fienili-rustico generale		<input type="checkbox"/>

- Epoca di costruzione:	anteriore al 1860	val.8	<input checked="" type="checkbox"/>
	tra il 1860 e il 1939	val.6	<input type="checkbox"/>
	posteriore al 1939	val.4	<input type="checkbox"/>

- Tipologia architettonica storica:	alta definizione	val.8	<input checked="" type="checkbox"/>
	media definizione	val.6	<input type="checkbox"/>
	bassa definizione	val.4	<input type="checkbox"/>
	nessuna definizione	val.0	<input type="checkbox"/>

- Permanenza dei caratteri formali:	volumetrici originali	2-1-0	2
	costruttivi	2-1-0	2
	complementari	2-1-0	2
	decorativi	2-1-0	2

sintesi: Totale lavori 24

altri tipi di alterazioni:	balconi	0 = assenza	0
	fori	1 = presenza	0

- Degrado:	nullo	1	<input type="checkbox"/>
	medio	2	<input checked="" type="checkbox"/>
	elevato	3	<input type="checkbox"/>

- Grado di utilizzo:	utilizzato	1	<input checked="" type="checkbox"/>
	medio	2	<input type="checkbox"/>
	in stato di abbandono	3	<input type="checkbox"/>

- Spazi di pertinenza:	alta qualità	1	<input checked="" type="checkbox"/>
	media qualità	2	<input type="checkbox"/>
	bassa qualità	3	<input type="checkbox"/>

COMUNE DI DAMBEL – Prov. di TRENTO
P.R.G. : ZONE DI CONSERVAZIONE – Centro Storico
SCHEDATURA DEI MANUFATTI E DEI SITI DI RILIEVO

SCHEMA n°3

P.ed. 3

Riferimento cartografico n° 3



CATEGORIA DI INTERVENTO -R1-

**Vincoli vari: edificio vincolato ai sensi del Dlgs
nr. 42 del 22.01.2004**

Sottocategorie e prescrizioni:

Note:



- Tipologia funzionale:	A edificio prevalentemente residenziale		<input checked="" type="checkbox"/>
	B edificio produttivo		<input type="checkbox"/>
	C edificio speciale		<input type="checkbox"/>
	D stalle		<input type="checkbox"/>
	E baite		<input type="checkbox"/>
	G fienili-rustico generale		<input type="checkbox"/>

- Epoca di costruzione:	anteriore al 1860	val.8	<input checked="" type="checkbox"/>
	tra il 1860 e il 1939	val.6	<input type="checkbox"/>
	posteriore al 1939	val.4	<input type="checkbox"/>

- Tipologia architettonica storica:	alta definizione	val.8	<input checked="" type="checkbox"/>
	media definizione	val.6	<input type="checkbox"/>
	bassa definizione	val.4	<input type="checkbox"/>
	nessuna definizione	val.0	<input type="checkbox"/>

- Permanenza dei caratteri formali:	volumetrici originali	2-1-0	2
	costruttivi	2-1-0	2
	complementari	2-1-0	2
	decorativi	2-1-0	1

sintesi: Totale lavori 23

altri tipi di alterazioni:	balconi	0 = assenza	0
	fori	1 = presenza	0

- Degrado:	nullo	1	<input type="checkbox"/>
	medio	2	<input checked="" type="checkbox"/>
	elevato	3	<input type="checkbox"/>

- Grado di utilizzo:	utilizzato	1	<input type="checkbox"/>
	medio	2	<input checked="" type="checkbox"/>
	in stato di abbandono	3	<input type="checkbox"/>

- Spazi di pertinenza:	alta qualità	1	<input checked="" type="checkbox"/>
	media qualità	2	<input type="checkbox"/>
	bassa qualità	3	<input type="checkbox"/>

COMUNE DI DAMBEL – Prov. di TRENTO
P.R.G. : ZONE DI CONSERVAZIONE – Centro Storico
SCHEDATURA DEI MANUFATTI E DEI SITI DI RILIEVO

SCHEDA n°.4

P.ed. 2

Riferimento cartografico n°. 4



CATEGORIA DI INTERVENTO -R3-

Vincoli vari: edificio vincolato ai sensi del Dlgs nr. 42 del 22.01.2004

Sottocategorie e prescrizioni:

Note:



- Tipologia funzionale:	A edificio prevalentemente residenziale	<input type="checkbox"/>
	B edificio produttivo	<input type="checkbox"/>
	C edificio speciale	<input checked="" type="checkbox"/>
	D stalle	<input type="checkbox"/>
	E baite	<input type="checkbox"/>
	G fienili-rustico generale	<input type="checkbox"/>

- Epoca di costruzione:	anteriore al 1860	val.8	<input type="checkbox"/>
	tra il 1860 e il 1939	val.6	<input type="checkbox"/>
	posteriore al 1939	val.4	<input checked="" type="checkbox"/>

- Tipologia architettonica storica:	alta definizione	val.8	<input type="checkbox"/>
	media definizione	val.6	<input type="checkbox"/>
	bassa definizione	val.4	<input type="checkbox"/>
	nessuna definizione	val.0	<input checked="" type="checkbox"/>

- Permanenza dei caratteri formali:	volumetrici originali	2-1-0	0
	costruttivi	2-1-0	0
	complementari	2-1-0	0
	decorativi	2-1-0	0

sintesi: Totale lavori 4

altri tipi di alterazioni:	balconi	0 = assenza	0
	fori	1 = presenza	0

- Degrado:	nullo	1	<input checked="" type="checkbox"/>
	medio	2	<input type="checkbox"/>
	elevato	3	<input type="checkbox"/>

- Grado di utilizzo:	utilizzato	1	<input checked="" type="checkbox"/>
	medio	2	<input type="checkbox"/>
	in stato di abbandono	3	<input type="checkbox"/>

- Spazi di pertinenza:	alta qualità	1	<input type="checkbox"/>
	media qualità	2	<input checked="" type="checkbox"/>
	bassa qualità	3	<input type="checkbox"/>

COMUNE DI DAMBEL – Prov. di TRENTO
P.R.G. : ZONE DI CONSERVAZIONE – Centro Storico
SCHEDATURA DEI MANUFATTI E DEI SITI DI RILIEVO

SCHEDA n°.5

P.ed. 4

Riferimento cartografico n° . 5



CATEGORIA DI INTERVENTO -R2-

Vincoli vari:

Sottocategorie e prescrizioni:

Note:



- Tipologia funzionale:	A edificio prevalentemente residenziale		<input checked="" type="checkbox"/>
	B edificio produttivo		<input type="checkbox"/>
	C edificio speciale		<input type="checkbox"/>
	D stalle		<input type="checkbox"/>
	E baite		<input type="checkbox"/>
	G fienili-rustico generale		<input type="checkbox"/>

- Epoca di costruzione:	anteriore al 1860	val.8	<input checked="" type="checkbox"/>
	tra il 1860 e il 1939	val.6	<input type="checkbox"/>
	posteriore al 1939	val.4	<input type="checkbox"/>

- Tipologia architettonica storica:	alta definizione	val.8	<input type="checkbox"/>
	media definizione	val.6	<input checked="" type="checkbox"/>
	bassa definizione	val.4	<input type="checkbox"/>
	nessuna definizione	val.0	<input type="checkbox"/>

- Permanenza dei caratteri formali:	volumetrici originali	2-1-0	2
	costruttivi	2-1-0	2
	complementari	2-1-0	0
	decorativi	2-1-0	0

sintesi: Totale lavori 18

altri tipi di alterazioni:	balconi	0 = assenza	1
	fori	1 = presenza	1

- Degrado:	nullo	1	<input checked="" type="checkbox"/>
	medio	2	<input type="checkbox"/>
	elevato	3	<input type="checkbox"/>

- Grado di utilizzo:	utilizzato	1	<input checked="" type="checkbox"/>
	medio	2	<input type="checkbox"/>
	in stato di abbandono	3	<input type="checkbox"/>

- Spazi di pertinenza:	alta qualità	1	<input type="checkbox"/>
	media qualità	2	<input checked="" type="checkbox"/>
	bassa qualità	3	<input type="checkbox"/>

COMUNE DI DAMBEL – Prov. di TRENTO
P.R.G. : ZONE DI CONSERVAZIONE – Centro Storico
SCHEDATURA DEI MANUFATTI E DEI SITI DI RILIEVO

SCHEDA n°.6

P.ed. 9

Riferimento cartografico n°. 6



CATEGORIA DI INTERVENTO -R2-

Vincoli vari:

Sottocategorie e prescrizioni:

Note:



- Tipologia funzionale:	A edificio prevalentemente residenziale		<input checked="" type="checkbox"/>
	B edificio produttivo		<input type="checkbox"/>
	C edificio speciale		<input type="checkbox"/>
	D stalle		<input type="checkbox"/>
	E baite		<input type="checkbox"/>
	G fienili-rustico generale		<input type="checkbox"/>

- Epoca di costruzione:	anteriore al 1860	val.8	<input checked="" type="checkbox"/>
	tra il 1860 e il 1939	val.6	<input type="checkbox"/>
	posteriore al 1939	val.4	<input type="checkbox"/>

- Tipologia architettonica storica:	alta definizione	val.8	<input checked="" type="checkbox"/>
	media definizione	val.6	<input type="checkbox"/>
	bassa definizione	val.4	<input type="checkbox"/>
	nessuna definizione	val.0	<input type="checkbox"/>

- Permanenza dei caratteri formali:	volumetrici originali	2-1-0	1
	costruttivi	2-1-0	1
	complementari	2-1-0	1
	decorativi	2-1-0	0

sintesi: Totale lavori 19

altri tipi di alterazioni:	balconi	0 = assenza	0
	fori	1 = presenza	0

- Degrado:	nullo	1	<input type="checkbox"/>
	medio	2	<input checked="" type="checkbox"/>
	elevato	3	<input type="checkbox"/>

- Grado di utilizzo:	utilizzato	1	<input type="checkbox"/>
	medio	2	<input checked="" type="checkbox"/>
	in stato di abbandono	3	<input type="checkbox"/>

- Spazi di pertinenza:	alta qualità	1	<input type="checkbox"/>
	media qualità	2	<input checked="" type="checkbox"/>
	bassa qualità	3	<input type="checkbox"/>

COMUNE DI DAMBEL – Prov. di TRENTO
P.R.G. : ZONE DI CONSERVAZIONE – Centro Storico
SCHEDATURA DEI MANUFATTI E DEI SITI DI RILIEVO

SCHEDA n°.7

P.ed. 142

Riferimento cartografico n° 7



CATEGORIA DI INTERVENTO -R3-

Vincoli vari:

Sottocategorie e prescrizioni:

Note:



- Tipologia funzionale:	A edificio prevalentemente residenziale		<input checked="" type="checkbox"/>
	B edificio produttivo		<input type="checkbox"/>
	C edificio speciale		<input type="checkbox"/>
	D stalle		<input type="checkbox"/>
	E baite		<input type="checkbox"/>
	G fienili-rustico generale		<input type="checkbox"/>

- Epoca di costruzione:	anteriore al 1860	val.8	<input type="checkbox"/>
	tra il 1860 e il 1939	val.6	<input type="checkbox"/>
	posteriore al 1939	val.4	<input checked="" type="checkbox"/>

- Tipologia architettonica storica:	alta definizione	val.8	<input type="checkbox"/>
	media definizione	val.6	<input type="checkbox"/>
	bassa definizione	val.4	<input checked="" type="checkbox"/>
	nessuna definizione	val.0	<input type="checkbox"/>

- Permanenza dei caratteri formali:	volumetrici originali	2-1-0	0
	costruttivi	2-1-0	0
	complementari	2-1-0	0
	decorativi	2-1-0	1

sintesi: Totale lavori 9

altri tipi di alterazioni:	balconi	0 = assenza	1
	fori	1 = presenza	1

- Degrado:	nullo	1	<input checked="" type="checkbox"/>
	medio	2	<input type="checkbox"/>
	elevato	3	<input type="checkbox"/>

- Grado di utilizzo:	utilizzato	1	<input checked="" type="checkbox"/>
	medio	2	<input type="checkbox"/>
	in stato di abbandono	3	<input type="checkbox"/>

- Spazi di pertinenza:	alta qualità	1	<input type="checkbox"/>
	media qualità	2	<input checked="" type="checkbox"/>
	bassa qualità	3	<input type="checkbox"/>

COMUNE DI DAMBEL – Prov. di TRENTO
P.R.G. : ZONE DI CONSERVAZIONE – Centro Storico
SCHEDATURA DEI MANUFATTI E DEI SITI DI RILIEVO

SCHEDA n°.8

P.ed. 36/2

Riferimento cartografico n° . 8



CATEGORIA DI INTERVENTO -R2-

Vincoli vari:

Sottocategorie e prescrizioni:

Note:



- Tipologia funzionale:	A edificio prevalentemente residenziale		<input checked="" type="checkbox"/>
	B edificio produttivo		<input type="checkbox"/>
	C edificio speciale		<input type="checkbox"/>
	D stalle		<input type="checkbox"/>
	E baite		<input type="checkbox"/>
	G fienili-rustico generale		<input type="checkbox"/>

- Epoca di costruzione:	anteriore al 1860	val.8	<input checked="" type="checkbox"/>
	tra il 1860 e il 1939	val.6	<input type="checkbox"/>
	posteriore al 1939	val.4	<input type="checkbox"/>

- Tipologia architettonica storica:	alta definizione	val.8	<input type="checkbox"/>
	media definizione	val.6	<input checked="" type="checkbox"/>
	bassa definizione	val.4	<input type="checkbox"/>
	nessuna definizione	val.0	<input type="checkbox"/>

- Permanenza dei caratteri formali:	volumetrici originali	2-1-0	2
	costruttivi	2-1-0	2
	complementari	2-1-0	0
	decorativi	2-1-0	0

sintesi: Totale lavori 18

altri tipi di alterazioni:	balconi	0 = assenza	1
	fori	1 = presenza	1

- Degrado:	nullo	1	<input type="checkbox"/>
	medio	2	<input checked="" type="checkbox"/>
	elevato	3	<input type="checkbox"/>

- Grado di utilizzo:	utilizzato	1	<input type="checkbox"/>
	medio	2	<input checked="" type="checkbox"/>
	in stato di abbandono	3	<input type="checkbox"/>

- Spazi di pertinenza:	alta qualità	1	<input type="checkbox"/>
	media qualità	2	<input checked="" type="checkbox"/>
	bassa qualità	3	<input type="checkbox"/>

COMUNE DI DAMBEL – Prov. di TRENTO
P.R.G. : ZONE DI CONSERVAZIONE – Centro Storico
SCHEDATURA DEI MANUFATTI E DEI SITI DI RILIEVO

SCHEDA n°.9

P.ed. 36/2

Riferimento cartografico n°. 9



CATEGORIA DI INTERVENTO -R4-

Vincoli vari:

Sottocategorie e prescrizioni:

Note:



- Tipologia funzionale:	A edificio prevalentemente residenziale		<input type="checkbox"/>
	B edificio produttivo		<input type="checkbox"/>
	C edificio speciale		<input type="checkbox"/>
	D stalle		<input type="checkbox"/>
	E baite		<input type="checkbox"/>
	G fienili-rustico generale		<input checked="" type="checkbox"/>

- Epoca di costruzione:	anteriore al 1860	val.8	<input type="checkbox"/>
	tra il 1860 e il 1939	val.6	<input type="checkbox"/>
	posteriore al 1939	val.4	<input checked="" type="checkbox"/>

- Tipologia architettonica storica:	alta definizione	val.8	<input type="checkbox"/>
	media definizione	val.6	<input type="checkbox"/>
	bassa definizione	val.4	<input type="checkbox"/>
	nessuna definizione	val.0	<input checked="" type="checkbox"/>

- Permanenza dei caratteri formali:	volumetrici originali	2-1-0	0
	costruttivi	2-1-0	0
	complementari	2-1-0	0
	decorativi	2-1-0	0

sintesi: Totale lavori 4

altri tipi di alterazioni:	balconi	0 = assenza	0
	fori	1 = presenza	0

- Degrado:	nullo	1	<input checked="" type="checkbox"/>
	medio	2	<input type="checkbox"/>
	elevato	3	<input type="checkbox"/>

- Grado di utilizzo:	utilizzato	1	<input checked="" type="checkbox"/>
	medio	2	<input type="checkbox"/>
	in stato di abbandono	3	<input type="checkbox"/>

- Spazi di pertinenza:	alta qualità	1	<input type="checkbox"/>
	media qualità	2	<input checked="" type="checkbox"/>
	bassa qualità	3	<input type="checkbox"/>

DI DAMBEL – Prov. di TRENTO
P.R.G. : ZONE DI CONSERVAZIONE – Centro Storico
SCHEDATURA DEI MANUFATTI E DEI SITI DI RILIEVO

SCHEDA n°.10

P.ed. 36/1

Riferimento cartografico n°. 10



CATEGORIA DI INTERVENTO -R2-

Vincoli vari:

Sottocategorie e prescrizioni:

Note:



- Tipologia funzionale:	A edificio prevalentemente residenziale		<input checked="" type="checkbox"/>
	B edificio produttivo		<input type="checkbox"/>
	C edificio speciale		<input type="checkbox"/>
	D stalle		<input type="checkbox"/>
	E baite		<input type="checkbox"/>
	G fienili-rustico generale		<input type="checkbox"/>

- Epoca di costruzione:	anteriore al 1860	val.8	<input checked="" type="checkbox"/>
	tra il 1860 e il 1939	val.6	<input type="checkbox"/>
	posteriore al 1939	val.4	<input type="checkbox"/>

- Tipologia architettonica storica:	alta definizione	val.8	<input type="checkbox"/>
	media definizione	val.6	<input checked="" type="checkbox"/>
	bassa definizione	val.4	<input type="checkbox"/>
	nessuna definizione	val.0	<input type="checkbox"/>

- Permanenza dei caratteri formali:	volumetrici originali	2-1-0	2
	costruttivi	2-1-0	2
	complementari	2-1-0	0
	decorativi	2-1-0	0

sintesi: Totale lavori 18

altri tipi di alterazioni:	balconi	0 = assenza	1
	fori	1 = presenza	1

- Degrado:	nullo	1	<input type="checkbox"/>
	medio	2	<input checked="" type="checkbox"/>
	elevato	3	<input type="checkbox"/>

- Grado di utilizzo:	utilizzato	1	<input type="checkbox"/>
	medio	2	<input checked="" type="checkbox"/>
	in stato di abbandono	3	<input type="checkbox"/>

- Spazi di pertinenza:	alta qualità	1	<input type="checkbox"/>
	media qualità	2	<input checked="" type="checkbox"/>
	bassa qualità	3	<input type="checkbox"/>

COMUNE DI DAMBEL – Prov. di TRENTO
P.R.G. : ZONE DI CONSERVAZIONE – Centro Storico
SCHEDATURA DEI MANUFATTI E DEI SITI DI RILIEVO

SCHEDA n°.11

P.ed. 34

Riferimento cartografico n°. 11



CATEGORIA DI INTERVENTO -R2-

**Vincoli vari: edificio vincolato ai sensi del Dlgs
nr. 42 del 22.01.2004**

Sottocategorie e prescrizioni:

Note:



- Tipologia funzionale:	A edificio prevalentemente residenziale		<input checked="" type="checkbox"/>
	B edificio produttivo		<input type="checkbox"/>
	C edificio speciale		<input type="checkbox"/>
	D stalle		<input type="checkbox"/>
	E baite		<input type="checkbox"/>
	G fienili-rustico generale		<input type="checkbox"/>

- Epoca di costruzione:	anteriore al 1860	val.8	<input checked="" type="checkbox"/>
	tra il 1860 e il 1939	val.6	<input type="checkbox"/>
	posteriore al 1939	val.4	<input type="checkbox"/>

- Tipologia architettonica storica:	alta definizione	val.8	<input type="checkbox"/>
	media definizione	val.6	<input checked="" type="checkbox"/>
	bassa definizione	val.4	<input type="checkbox"/>
	nessuna definizione	val.0	<input type="checkbox"/>

- Permanenza dei caratteri formali:	volumetrici originali	2-1-0	2
	costruttivi	2-1-0	2
	complementari	2-1-0	1
	decorativi	2-1-0	0

sintesi: Totale lavori 19

altri tipi di alterazioni:	balconi	0 = assenza	1
	fori	1 = presenza	1

- Degrado:	nullo	1	<input type="checkbox"/>
	medio	2	<input checked="" type="checkbox"/>
	elevato	3	<input type="checkbox"/>

- Grado di utilizzo:	utilizzato	1	<input type="checkbox"/>
	medio	2	<input checked="" type="checkbox"/>
	in stato di abbandono	3	<input type="checkbox"/>

- Spazi di pertinenza:	alta qualità	1	<input type="checkbox"/>
	media qualità	2	<input checked="" type="checkbox"/>
	bassa qualità	3	<input type="checkbox"/>

COMUNE DI DAMBEL – Prov. di TRENTO
P.R.G. : ZONE DI CONSERVAZIONE – Centro Storico
SCHEDATURA DEI MANUFATTI E DEI SITI DI RILIEVO

SCHEDA n°.12

P.ed. 10

Riferimento cartografico n°. 12



CATEGORIA DI INTERVENTO -R2-

Vincoli vari:

Sottocategorie e prescrizioni:

Note:



- Tipologia funzionale:	A edificio prevalentemente residenziale		<input checked="" type="checkbox"/>
	B edificio produttivo		<input type="checkbox"/>
	C edificio speciale		<input type="checkbox"/>
	D stalle		<input type="checkbox"/>
	E baite		<input type="checkbox"/>
	G fienili-rustico generale		<input type="checkbox"/>

- Epoca di costruzione:	anteriore al 1860	val.8	<input checked="" type="checkbox"/>
	tra il 1860 e il 1939	val.6	<input type="checkbox"/>
	posteriore al 1939	val.4	<input type="checkbox"/>

- Tipologia architettonica storica:	alta definizione	val.8	<input type="checkbox"/>
	media definizione	val.6	<input checked="" type="checkbox"/>
	bassa definizione	val.4	<input type="checkbox"/>
	nessuna definizione	val.0	<input type="checkbox"/>

- Permanenza dei caratteri formali:	volumetrici originali	2-1-0	2
	costruttivi	2-1-0	2
	complementari	2-1-0	0
	decorativi	2-1-0	0

sintesi: Totale lavori 18

altri tipi di alterazioni:	balconi	0 = assenza	1
	fori	1 = presenza	1

- Degrado:	nullo	1	<input type="checkbox"/>
	medio	2	<input checked="" type="checkbox"/>
	elevato	3	<input type="checkbox"/>

- Grado di utilizzo:	utilizzato	1	<input checked="" type="checkbox"/>
	medio	2	<input type="checkbox"/>
	in stato di abbandono	3	<input type="checkbox"/>

- Spazi di pertinenza:	alta qualità	1	<input type="checkbox"/>
	media qualità	2	<input checked="" type="checkbox"/>
	bassa qualità	3	<input type="checkbox"/>

COMUNE DI DAMBEL – Prov. di TRENTO
P.R.G. : ZONE DI CONSERVAZIONE – Centro Storico
SCHEDATURA DEI MANUFATTI E DEI SITI DI RILIEVO

SCHEMA n°.13

P.ed. 11

Riferimento cartografico n°. 13



CATEGORIA DI INTERVENTO -R2-

Vincoli vari:

Sottocategorie e prescrizioni:

Note:



- Tipologia funzionale:	A edificio prevalentemente residenziale		<input checked="" type="checkbox"/>
	B edificio produttivo		<input type="checkbox"/>
	C edificio speciale		<input type="checkbox"/>
	D stalle		<input type="checkbox"/>
	E baite		<input type="checkbox"/>
	G fienili-rustico generale		<input type="checkbox"/>

- Epoca di costruzione:	anteriore al 1860	val.8	<input checked="" type="checkbox"/>
	tra il 1860 e il 1939	val.6	<input type="checkbox"/>
	posteriore al 1939	val.4	<input type="checkbox"/>

- Tipologia architettonica storica:	alta definizione	val.8	<input type="checkbox"/>
	media definizione	val.6	<input checked="" type="checkbox"/>
	bassa definizione	val.4	<input type="checkbox"/>
	nessuna definizione	val.0	<input type="checkbox"/>

- Permanenza dei caratteri formali:	volumetrici originali	2-1-0	2
	costruttivi	2-1-0	2
	complementari	2-1-0	0
	decorativi	2-1-0	0

sintesi: Totale lavori 18

altri tipi di alterazioni:	balconi	0 = assenza	1
	fori	1 = presenza	1

- Degrado:	nullo	1	<input checked="" type="checkbox"/>
	medio	2	<input type="checkbox"/>
	elevato	3	<input type="checkbox"/>

- Grado di utilizzo:	utilizzato	1	<input checked="" type="checkbox"/>
	medio	2	<input type="checkbox"/>
	in stato di abbandono	3	<input type="checkbox"/>

- Spazi di pertinenza:	alta qualità	1	<input type="checkbox"/>
	media qualità	2	<input checked="" type="checkbox"/>
	bassa qualità	3	<input type="checkbox"/>

COMUNE DI DAMBEL – Prov. di TRENTO
P.R.G. : ZONE DI CONSERVAZIONE – Centro Storico
SCHEDATURA DEI MANUFATTI E DEI SITI DI RILIEVO

SCHEDA n°.14

P.ed. 13/2

Riferimento cartografico n°. 14



CATEGORIA DI INTERVENTO -R3-

Vincoli vari:

Sottocategorie e prescrizioni:

Note:



- Tipologia funzionale:	A edificio prevalentemente residenziale		<input checked="" type="checkbox"/>
	B edificio produttivo		<input type="checkbox"/>
	C edificio speciale		<input type="checkbox"/>
	D stalle		<input type="checkbox"/>
	E baite		<input type="checkbox"/>
	G fienili-rustico generale		<input type="checkbox"/>

- Epoca di costruzione:	anteriore al 1860	val.8	<input checked="" type="checkbox"/>
	tra il 1860 e il 1939	val.6	<input type="checkbox"/>
	posteriore al 1939	val.4	<input type="checkbox"/>

- Tipologia architettonica storica:	alta definizione	val.8	<input type="checkbox"/>
	media definizione	val.6	<input type="checkbox"/>
	bassa definizione	val.4	<input checked="" type="checkbox"/>
	nessuna definizione	val.0	<input type="checkbox"/>

- Permanenza dei caratteri formali:	volumetrici originali	2-1-0	2
	costruttivi	2-1-0	0
	complementari	2-1-0	0
	decorativi	2-1-0	0

sintesi: Totale lavori 14

altri tipi di alterazioni:	balconi	0 = assenza	1
	fori	1 = presenza	1

- Degrado:	nullo	1	<input checked="" type="checkbox"/>
	medio	2	<input type="checkbox"/>
	elevato	3	<input type="checkbox"/>

- Grado di utilizzo:	utilizzato	1	<input checked="" type="checkbox"/>
	medio	2	<input type="checkbox"/>
	in stato di abbandono	3	<input type="checkbox"/>

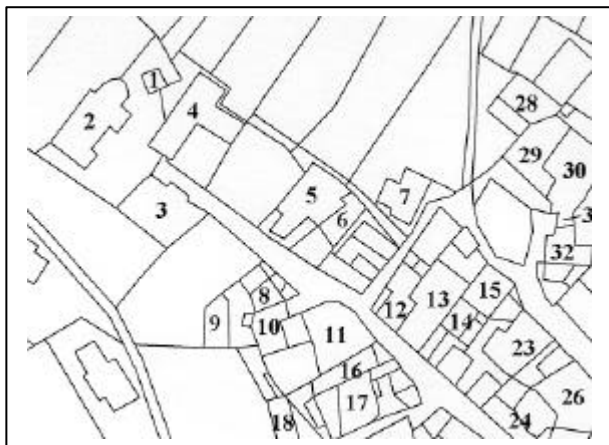
- Spazi di pertinenza:	alta qualità	1	<input type="checkbox"/>
	media qualità	2	<input checked="" type="checkbox"/>
	bassa qualità	3	<input type="checkbox"/>

COMUNE DI DAMBEL – Prov. di TRENTO
P.R.G. : ZONE DI CONSERVAZIONE – Centro Storico
SCHEDATURA DEI MANUFATTI E DEI SITI DI RILIEVO

SCHEDA n°.15

P.ed. 13/1

Riferimento cartografico n°. 15



CATEGORIA DI INTERVENTO -R3-

Vincoli vari:

Sottocategorie e prescrizioni:

Note:



- Tipologia funzionale:	A edificio prevalentemente residenziale		<input checked="" type="checkbox"/>
	B edificio produttivo		<input type="checkbox"/>
	C edificio speciale		<input type="checkbox"/>
	D stalle		<input type="checkbox"/>
	E baite		<input type="checkbox"/>
	G fienili-rustico generale		<input type="checkbox"/>

- Epoca di costruzione:	anteriore al 1860	val.8	<input checked="" type="checkbox"/>
	tra il 1860 e il 1939	val.6	<input type="checkbox"/>
	posteriore al 1939	val.4	<input type="checkbox"/>

- Tipologia architettonica storica:	alta definizione	val.8	<input type="checkbox"/>
	media definizione	val.6	<input type="checkbox"/>
	bassa definizione	val.4	<input checked="" type="checkbox"/>
	nessuna definizione	val.0	<input type="checkbox"/>

- Permanenza dei caratteri formali:	volumetrici originali	2-1-0	2
	costruttivi	2-1-0	0
	complementari	2-1-0	0
	decorativi	2-1-0	0

sintesi: Totale lavori 14

altri tipi di alterazioni:	balconi	0 = assenza	1
	fori	1 = presenza	1

- Degrado:	nullo	1	<input checked="" type="checkbox"/>
	medio	2	<input type="checkbox"/>
	elevato	3	<input type="checkbox"/>

- Grado di utilizzo:	utilizzato	1	<input checked="" type="checkbox"/>
	medio	2	<input type="checkbox"/>
	in stato di abbandono	3	<input type="checkbox"/>

- Spazi di pertinenza:	alta qualità	1	<input type="checkbox"/>
	media qualità	2	<input checked="" type="checkbox"/>
	bassa qualità	3	<input type="checkbox"/>

COMUNE DI DAMBEL – Prov. di TRENTO
P.R.G. : ZONE DI CONSERVAZIONE – Centro Storico
SCHEDATURA DEI MANUFATTI E DEI SITI DI RILIEVO

SCHEDA n°.16

P.ed. 38/1-38/3

Riferimento cartografico n°. 16



CATEGORIA DI INTERVENTO -R3-

Vincoli vari:

Sottocategorie e prescrizioni:

Note:



- Tipologia funzionale:	A edificio prevalentemente residenziale		<input checked="" type="checkbox"/>
	B edificio produttivo		<input type="checkbox"/>
	C edificio speciale		<input type="checkbox"/>
	D stalle		<input type="checkbox"/>
	E baite		<input type="checkbox"/>
	G fienili-rustico generale		<input type="checkbox"/>

- Epoca di costruzione:	anteriore al 1860	val.8	<input checked="" type="checkbox"/>
	tra il 1860 e il 1939	val.6	<input type="checkbox"/>
	posteriore al 1939	val.4	<input type="checkbox"/>

- Tipologia architettonica storica:	alta definizione	val.8	<input type="checkbox"/>
	media definizione	val.6	<input type="checkbox"/>
	bassa definizione	val.4	<input checked="" type="checkbox"/>
	nessuna definizione	val.0	<input type="checkbox"/>

- Permanenza dei caratteri formali:	volumetrici originali	2-1-0	2
	costruttivi	2-1-0	0
	complementari	2-1-0	0
	decorativi	2-1-0	0

sintesi: Totale lavori 14

altri tipi di alterazioni:	balconi	0 = assenza	1
	fori	1 = presenza	1

- Degrado:	nullo	1	<input checked="" type="checkbox"/>
	medio	2	<input type="checkbox"/>
	elevato	3	<input type="checkbox"/>

- Grado di utilizzo:	utilizzato	1	<input checked="" type="checkbox"/>
	medio	2	<input type="checkbox"/>
	in stato di abbandono	3	<input type="checkbox"/>

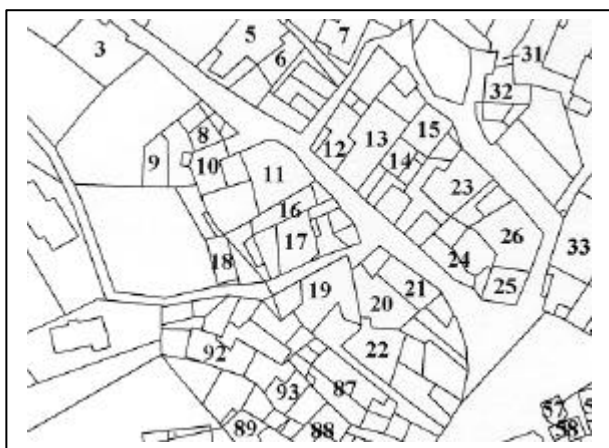
- Spazi di pertinenza:	alta qualità	1	<input type="checkbox"/>
	media qualità	2	<input checked="" type="checkbox"/>
	bassa qualità	3	<input type="checkbox"/>

COMUNE DI DAMBEL – Prov. di TRENTO
P.R.G. : ZONE DI CONSERVAZIONE – Centro Storico
SCHEDATURA DEI MANUFATTI E DEI SITI DI RILIEVO

SCHEDA n°.17

P.ed. 39

Riferimento cartografico n°. 17



CATEGORIA DI INTERVENTO -R3-

Vincoli vari:

Sottocategorie e prescrizioni:

Note:



- Tipologia funzionale:	A edificio prevalentemente residenziale		<input checked="" type="checkbox"/>
	B edificio produttivo		<input type="checkbox"/>
	C edificio speciale		<input type="checkbox"/>
	D stalle		<input type="checkbox"/>
	E baite		<input type="checkbox"/>
	G fienili-rustico generale		<input type="checkbox"/>

- Epoca di costruzione:	anteriore al 1860	val.8	<input checked="" type="checkbox"/>
	tra il 1860 e il 1939	val.6	<input type="checkbox"/>
	posteriore al 1939	val.4	<input type="checkbox"/>

- Tipologia architettonica storica:	alta definizione	val.8	<input type="checkbox"/>
	media definizione	val.6	<input type="checkbox"/>
	bassa definizione	val.4	<input checked="" type="checkbox"/>
	nessuna definizione	val.0	<input type="checkbox"/>

- Permanenza dei caratteri formali:	volumetrici originali	2-1-0	2
	costruttivi	2-1-0	0
	complementari	2-1-0	0
	decorativi	2-1-0	0

sintesi: Totale lavori 14

altri tipi di alterazioni:	balconi	0 = assenza	1
	fori	1 = presenza	1

- Degrado:	nullo	1	<input checked="" type="checkbox"/>
	medio	2	<input type="checkbox"/>
	elevato	3	<input type="checkbox"/>

- Grado di utilizzo:	utilizzato	1	<input checked="" type="checkbox"/>
	medio	2	<input type="checkbox"/>
	in stato di abbandono	3	<input type="checkbox"/>

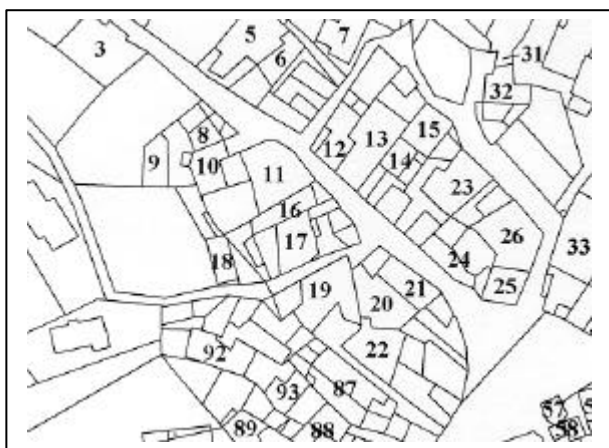
- Spazi di pertinenza:	alta qualità	1	<input type="checkbox"/>
	media qualità	2	<input checked="" type="checkbox"/>
	bassa qualità	3	<input type="checkbox"/>

COMUNE DI DAMBEL – Prov. di TRENTO
P.R.G. : ZONE DI CONSERVAZIONE – Centro Storico
SCHEDATURA DEI MANUFATTI E DEI SITI DI RILIEVO

SCHEDA n°.18

P.ed. 157

Riferimento cartografico n°. 18



CATEGORIA DI INTERVENTO -R3-

Vincoli vari:

Sottocategorie e prescrizioni:

Note:



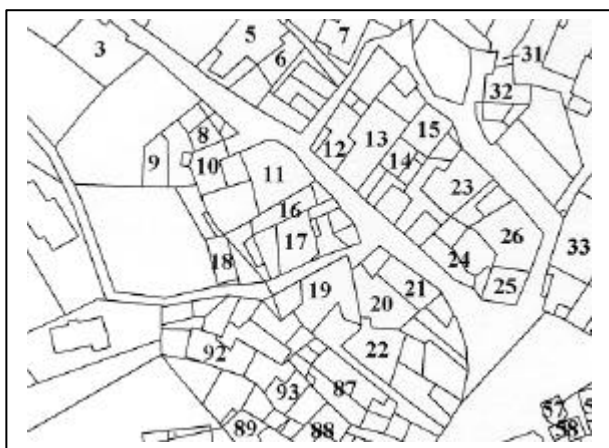
- Tipologia funzionale:	A edificio prevalentemente residenziale		<input checked="" type="checkbox"/>
	B edificio produttivo		<input type="checkbox"/>
	C edificio speciale		<input type="checkbox"/>
	D stalle		<input type="checkbox"/>
	E baite		<input type="checkbox"/>
	G fienili-rustico generale		<input type="checkbox"/>
- Epoca di costruzione:	anteriore al 1860	val.8	<input type="checkbox"/>
	tra il 1860 e il 1939	val.6	<input checked="" type="checkbox"/>
	posteriore al 1939	val.4	<input type="checkbox"/>
- Tipologia architettonica storica:	alta definizione	val.8	<input type="checkbox"/>
	media definizione	val.6	<input type="checkbox"/>
	bassa definizione	val.4	<input checked="" type="checkbox"/>
	nessuna definizione	val.0	<input type="checkbox"/>
- Permanenza dei caratteri formali:	volumetrici originali	2-1-0	2
	costruttivi	2-1-0	1
	complementari	2-1-0	0
	decorativi	2-1-0	0
sintesi: Totale lavori 13			
altri tipi di alterazioni:	balconi	0 = assenza	0
	fori	1 = presenza	0
- Degrado:	nullo	1	<input checked="" type="checkbox"/>
	medio	2	<input type="checkbox"/>
	elevato	3	<input type="checkbox"/>
- Grado di utilizzo:	utilizzato	1	<input type="checkbox"/>
	medio	2	<input checked="" type="checkbox"/>
	in stato di abbandono	3	<input type="checkbox"/>
- Spazi di pertinenza:	alta qualità	1	<input type="checkbox"/>
	media qualità	2	<input checked="" type="checkbox"/>
	bassa qualità	3	<input type="checkbox"/>

COMUNE DI DAMBEL – Prov. di TRENTO
P.R.G. : ZONE DI CONSERVAZIONE – Centro Storico
SCHEDATURA DEI MANUFATTI E DEI SITI DI RILIEVO

SCHEDA n°.19

P.ed. 40/1-40/2

Riferimento cartografico n°. 19



CATEGORIA DI INTERVENTO -R2-

Vincoli vari:

Sottocategorie e prescrizioni:

Note:



- Tipologia funzionale:	A edificio prevalentemente residenziale		<input checked="" type="checkbox"/>
	B edificio produttivo		<input type="checkbox"/>
	C edificio speciale		<input type="checkbox"/>
	D stalle		<input type="checkbox"/>
	E baite		<input type="checkbox"/>
	G fienili-rustico generale		<input type="checkbox"/>

- Epoca di costruzione:	anteriore al 1860	val.8	<input checked="" type="checkbox"/>
	tra il 1860 e il 1939	val.6	<input type="checkbox"/>
	posteriore al 1939	val.4	<input type="checkbox"/>

- Tipologia architettonica storica:	alta definizione	val.8	<input type="checkbox"/>
	media definizione	val.6	<input checked="" type="checkbox"/>
	bassa definizione	val.4	<input type="checkbox"/>
	nessuna definizione	val.0	<input type="checkbox"/>

- Permanenza dei caratteri formali:	volumetrici originali	2-1-0	2
	costruttivi	2-1-0	2
	complementari	2-1-0	0
	decorativi	2-1-0	0

sintesi: Totale lavori 18

altri tipi di alterazioni:	balconi	0 = assenza	1
	fori	1 = presenza	1

- Degrado:	nullo	1	<input type="checkbox"/>
	medio	2	<input checked="" type="checkbox"/>
	elevato	3	<input type="checkbox"/>

- Grado di utilizzo:	utilizzato	1	<input type="checkbox"/>
	medio	2	<input checked="" type="checkbox"/>
	in stato di abbandono	3	<input type="checkbox"/>

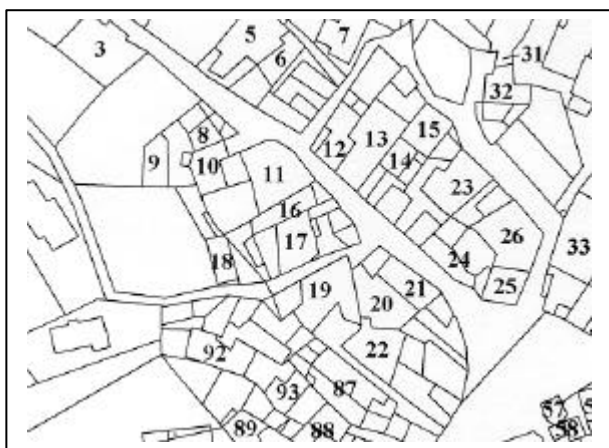
- Spazi di pertinenza:	alta qualità	1	<input type="checkbox"/>
	media qualità	2	<input checked="" type="checkbox"/>
	bassa qualità	3	<input type="checkbox"/>

COMUNE DI DAMBEL – Prov. di TRENTO
P.R.G. : ZONE DI CONSERVAZIONE – Centro Storico
SCHEDATURA DEI MANUFATTI E DEI SITI DI RILIEVO

SCHEDA n°.20

P.ed. 41/1

Riferimento cartografico n°. 20



CATEGORIA DI INTERVENTO -R2-

Vincoli vari:

Sottocategorie e prescrizioni:

Note:



- Tipologia funzionale:	A edificio prevalentemente residenziale		<input checked="" type="checkbox"/>
	B edificio produttivo		<input type="checkbox"/>
	C edificio speciale		<input type="checkbox"/>
	D stalle		<input type="checkbox"/>
	E baite		<input type="checkbox"/>
	G fienili-rustico generale		<input type="checkbox"/>

- Epoca di costruzione:	anteriore al 1860	val.8	<input checked="" type="checkbox"/>
	tra il 1860 e il 1939	val.6	<input type="checkbox"/>
	posteriore al 1939	val.4	<input type="checkbox"/>

- Tipologia architettonica storica:	alta definizione	val.8	<input type="checkbox"/>
	media definizione	val.6	<input checked="" type="checkbox"/>
	bassa definizione	val.4	<input type="checkbox"/>
	nessuna definizione	val.0	<input type="checkbox"/>

- Permanenza dei caratteri formali:	volumetrici originali	2-1-0	1
	costruttivi	2-1-0	1
	complementari	2-1-0	1
	decorativi	2-1-0	0

sintesi: Totale lavori 17

altri tipi di alterazioni:	balconi	0 = assenza	0
	fori	1 = presenza	0

- Degrado:	nullo	1	<input type="checkbox"/>
	medio	2	<input checked="" type="checkbox"/>
	elevato	3	<input type="checkbox"/>

- Grado di utilizzo:	utilizzato	1	<input type="checkbox"/>
	medio	2	<input type="checkbox"/>
	in stato di abbandono	3	<input checked="" type="checkbox"/>

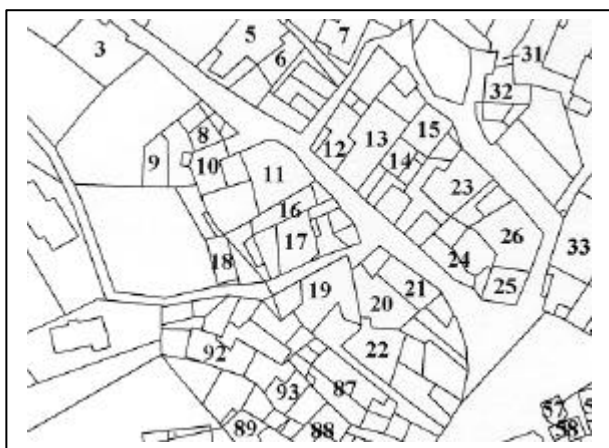
- Spazi di pertinenza:	alta qualità	1	<input type="checkbox"/>
	media qualità	2	<input checked="" type="checkbox"/>
	bassa qualità	3	<input type="checkbox"/>

COMUNE DI DAMBEL – Prov. di TRENTO
P.R.G. : ZONE DI CONSERVAZIONE – Centro Storico
SCHEDATURA DEI MANUFATTI E DEI SITI DI RILIEVO

SCHEDA n°.21

P.ed. 41/4

Riferimento cartografico n°. 21



CATEGORIA DI INTERVENTO -R2-

Vincoli vari:

Sottocategorie e prescrizioni:

Note:



- Tipologia funzionale:	A edificio prevalentemente residenziale		<input checked="" type="checkbox"/>
	B edificio produttivo		<input type="checkbox"/>
	C edificio speciale		<input type="checkbox"/>
	D stalle		<input type="checkbox"/>
	E baite		<input type="checkbox"/>
	G fienili-rustico generale		<input type="checkbox"/>

- Epoca di costruzione:	anteriore al 1860	val.8	<input checked="" type="checkbox"/>
	tra il 1860 e il 1939	val.6	<input type="checkbox"/>
	posteriore al 1939	val.4	<input type="checkbox"/>

- Tipologia architettonica storica:	alta definizione	val.8	<input type="checkbox"/>
	media definizione	val.6	<input checked="" type="checkbox"/>
	bassa definizione	val.4	<input type="checkbox"/>
	nessuna definizione	val.0	<input type="checkbox"/>

- Permanenza dei caratteri formali:	volumetrici originali	2-1-0	2
	costruttivi	2-1-0	2
	complementari	2-1-0	0
	decorativi	2-1-0	0

sintesi: Totale lavori 18

altri tipi di alterazioni:	balconi	0 = assenza	1
	fori	1 = presenza	1

- Degrado:	nullo	1	<input checked="" type="checkbox"/>
	medio	2	<input type="checkbox"/>
	elevato	3	<input type="checkbox"/>

- Grado di utilizzo:	utilizzato	1	<input checked="" type="checkbox"/>
	medio	2	<input type="checkbox"/>
	in stato di abbandono	3	<input type="checkbox"/>

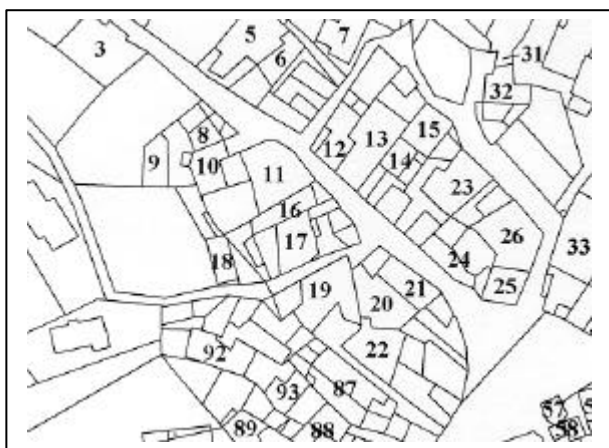
- Spazi di pertinenza:	alta qualità	1	<input type="checkbox"/>
	media qualità	2	<input checked="" type="checkbox"/>
	bassa qualità	3	<input type="checkbox"/>

COMUNE DI DAMBEL – Prov. di TRENTO
P.R.G. : ZONE DI CONSERVAZIONE – Centro Storico
SCHEDATURA DEI MANUFATTI E DEI SITI DI RILIEVO

SCHEDA n°.22

P.ed. 42/1

Riferimento cartografico n°. 22



CATEGORIA DI INTERVENTO -R2-

Vincoli vari:

Sottocategorie e prescrizioni:

Note:



- Tipologia funzionale:	A edificio prevalentemente residenziale		<input checked="" type="checkbox"/>
	B edificio produttivo		<input type="checkbox"/>
	C edificio speciale		<input type="checkbox"/>
	D stalle		<input type="checkbox"/>
	E baite		<input type="checkbox"/>
	G fienili-rustico generale		<input type="checkbox"/>

- Epoca di costruzione:	anteriore al 1860	val.8	<input checked="" type="checkbox"/>
	tra il 1860 e il 1939	val.6	<input type="checkbox"/>
	posteriore al 1939	val.4	<input type="checkbox"/>

- Tipologia architettonica storica:	alta definizione	val.8	<input type="checkbox"/>
	media definizione	val.6	<input checked="" type="checkbox"/>
	bassa definizione	val.4	<input type="checkbox"/>
	nessuna definizione	val.0	<input type="checkbox"/>

- Permanenza dei caratteri formali:	volumetrici originali	2-1-0	2
	costruttivi	2-1-0	2
	complementari	2-1-0	1
	decorativi	2-1-0	0

sintesi: Totale lavori 19

altri tipi di alterazioni:	balconi	0 = assenza	1
	fori	1 = presenza	1

- Degrado:	nullo	1	<input type="checkbox"/>
	medio	2	<input checked="" type="checkbox"/>
	elevato	3	<input type="checkbox"/>

- Grado di utilizzo:	utilizzato	1	<input type="checkbox"/>
	medio	2	<input checked="" type="checkbox"/>
	in stato di abbandono	3	<input type="checkbox"/>

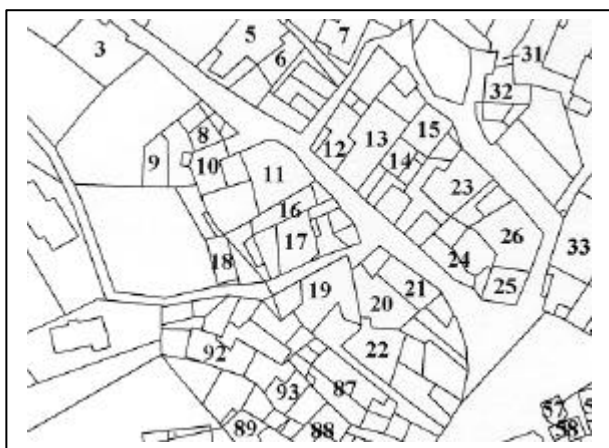
- Spazi di pertinenza:	alta qualità	1	<input checked="" type="checkbox"/>
	media qualità	2	<input type="checkbox"/>
	bassa qualità	3	<input type="checkbox"/>

COMUNE DI DAMBEL – Prov. di TRENTO
P.R.G. : ZONE DI CONSERVAZIONE – Centro Storico
SCHEDATURA DEI MANUFATTI E DEI SITI DI RILIEVO

SCHEDA n°.23

P.ed. 31

Riferimento cartografico n°. 23



CATEGORIA DI INTERVENTO -R3-

Vincoli vari:

Sottocategorie e prescrizioni:

Note:



- Tipologia funzionale:	A edificio prevalentemente residenziale		<input checked="" type="checkbox"/>
	B edificio produttivo		<input type="checkbox"/>
	C edificio speciale		<input type="checkbox"/>
	D stalle		<input type="checkbox"/>
	E baite		<input type="checkbox"/>
	G fienili-rustico generale		<input type="checkbox"/>

- Epoca di costruzione:	anteriore al 1860	val.8	<input checked="" type="checkbox"/>
	tra il 1860 e il 1939	val.6	<input type="checkbox"/>
	posteriore al 1939	val.4	<input type="checkbox"/>

- Tipologia architettonica storica:	alta definizione	val.8	<input type="checkbox"/>
	media definizione	val.6	<input type="checkbox"/>
	bassa definizione	val.4	<input checked="" type="checkbox"/>
	nessuna definizione	val.0	<input type="checkbox"/>

- Permanenza dei caratteri formali:	volumetrici originali	2-1-0	2
	costruttivi	2-1-0	0
	complementari	2-1-0	0
	decorativi	2-1-0	0

sintesi: Totale lavori 14

altri tipi di alterazioni:	balconi	0 = assenza	1
	fori	1 = presenza	0

- Degrado:	nullo	1	<input type="checkbox"/>
	medio	2	<input checked="" type="checkbox"/>
	elevato	3	<input type="checkbox"/>

- Grado di utilizzo:	utilizzato	1	<input type="checkbox"/>
	medio	2	<input checked="" type="checkbox"/>
	in stato di abbandono	3	<input type="checkbox"/>

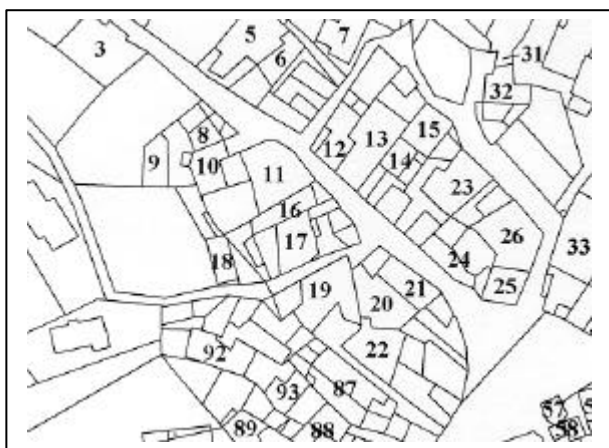
- Spazi di pertinenza:	alta qualità	1	<input type="checkbox"/>
	media qualità	2	<input checked="" type="checkbox"/>
	bassa qualità	3	<input type="checkbox"/>

COMUNE DI DAMBEL – Prov. di TRENTO
P.R.G. : ZONE DI CONSERVAZIONE – Centro Storico
SCHEDATURA DEI MANUFATTI E DEI SITI DI RILIEVO

SCHEDA n°.24

P.ed. 26-27-29

Riferimento cartografico n°. 24



CATEGORIA DI INTERVENTO -R3-

Vincoli vari:

Sottocategorie e prescrizioni:

Note:



- Tipologia funzionale:	A edificio prevalentemente residenziale		<input checked="" type="checkbox"/>
	B edificio produttivo		<input type="checkbox"/>
	C edificio speciale		<input type="checkbox"/>
	D stalle		<input type="checkbox"/>
	E baite		<input type="checkbox"/>
	G fienili-rustico generale		<input type="checkbox"/>

- Epoca di costruzione:	anteriore al 1860	val.8	<input checked="" type="checkbox"/>
	tra il 1860 e il 1939	val.6	<input type="checkbox"/>
	posteriore al 1939	val.4	<input type="checkbox"/>

- Tipologia architettonica storica:	alta definizione	val.8	<input type="checkbox"/>
	media definizione	val.6	<input type="checkbox"/>
	bassa definizione	val.4	<input checked="" type="checkbox"/>
	nessuna definizione	val.0	<input type="checkbox"/>

- Permanenza dei caratteri formali:	volumetrici originali	2-1-0	2
	costruttivi	2-1-0	0
	complementari	2-1-0	0
	decorativi	2-1-0	0

sintesi: Totale lavori 14

altri tipi di alterazioni:	balconi	0 = assenza	1
	fori	1 = presenza	1

- Degrado:	nullo	1	<input checked="" type="checkbox"/>
	medio	2	<input type="checkbox"/>
	elevato	3	<input type="checkbox"/>

- Grado di utilizzo:	utilizzato	1	<input checked="" type="checkbox"/>
	medio	2	<input type="checkbox"/>
	in stato di abbandono	3	<input type="checkbox"/>

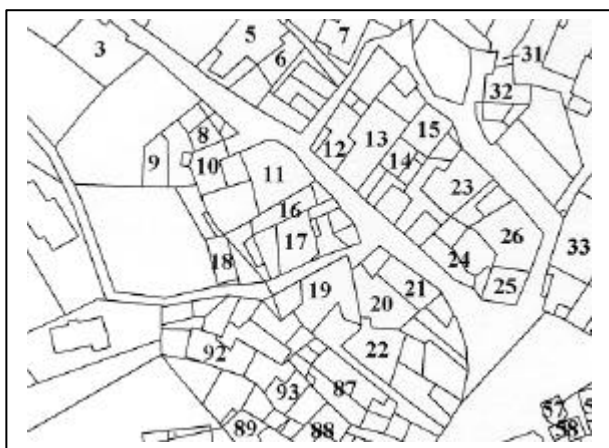
- Spazi di pertinenza:	alta qualità	1	<input type="checkbox"/>
	media qualità	2	<input checked="" type="checkbox"/>
	bassa qualità	3	<input type="checkbox"/>

COMUNE DI DAMBEL – Prov. di TRENTO
P.R.G. : ZONE DI CONSERVAZIONE – Centro Storico
SCHEDATURA DEI MANUFATTI E DEI SITI DI RILIEVO

SCHEDA n°.25

P.ed. 24/1

Riferimento cartografico n°. 25



CATEGORIA DI INTERVENTO -R1-

**Vincoli vari: edificio vincolato ai sensi del Dlgs
nr. 42 del 22.01.2004**

Sottocategorie e prescrizioni:

Note:



- Tipologia funzionale:	A edificio prevalentemente residenziale		<input checked="" type="checkbox"/>
	B edificio produttivo		<input type="checkbox"/>
	C edificio speciale		<input type="checkbox"/>
	D stalle		<input type="checkbox"/>
	E baite		<input type="checkbox"/>
	G fienili-rustico generale		<input type="checkbox"/>

- Epoca di costruzione:	anteriore al 1860	val.8	<input checked="" type="checkbox"/>
	tra il 1860 e il 1939	val.6	<input type="checkbox"/>
	posteriore al 1939	val.4	<input type="checkbox"/>

- Tipologia architettonica storica:	alta definizione	val.8	<input checked="" type="checkbox"/>
	media definizione	val.6	<input type="checkbox"/>
	bassa definizione	val.4	<input type="checkbox"/>
	nessuna definizione	val.0	<input type="checkbox"/>

- Permanenza dei caratteri formali:	volumetrici originali	2-1-0	2
	costruttivi	2-1-0	2
	complementari	2-1-0	2
	decorativi	2-1-0	2

sintesi: Totale lavori 24

altri tipi di alterazioni:	balconi	0 = assenza	0
	fori	1 = presenza	0

- Degrado:	nullo	1	<input checked="" type="checkbox"/>
	medio	2	<input type="checkbox"/>
	elevato	3	<input type="checkbox"/>

- Grado di utilizzo:	utilizzato	1	<input checked="" type="checkbox"/>
	medio	2	<input type="checkbox"/>
	in stato di abbandono	3	<input type="checkbox"/>

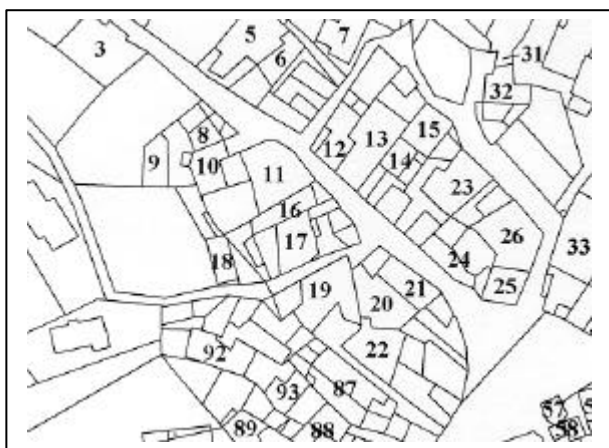
- Spazi di pertinenza:	alta qualità	1	<input type="checkbox"/>
	media qualità	2	<input checked="" type="checkbox"/>
	bassa qualità	3	<input type="checkbox"/>

COMUNE DI DAMBEL – Prov. di TRENTO
P.R.G. : ZONE DI CONSERVAZIONE – Centro Storico
SCHEDATURA DEI MANUFATTI E DEI SITI DI RILIEVO

SCHEDA n°.26

P.ed. 24/2

Riferimento cartografico n°. 26



CATEGORIA DI INTERVENTO -R2-

Vincoli vari:

Sottocategorie e prescrizioni:

Note:



- Tipologia funzionale:	A edificio prevalentemente residenziale		<input checked="" type="checkbox"/>
	B edificio produttivo		<input type="checkbox"/>
	C edificio speciale		<input type="checkbox"/>
	D stalle		<input type="checkbox"/>
	E baite		<input type="checkbox"/>
	G fienili-rustico generale		<input type="checkbox"/>

- Epoca di costruzione:	anteriore al 1860	val.8	<input checked="" type="checkbox"/>
	tra il 1860 e il 1939	val.6	<input type="checkbox"/>
	posteriore al 1939	val.4	<input type="checkbox"/>

- Tipologia architettonica storica:	alta definizione	val.8	<input type="checkbox"/>
	media definizione	val.6	<input checked="" type="checkbox"/>
	bassa definizione	val.4	<input type="checkbox"/>
	nessuna definizione	val.0	<input type="checkbox"/>

- Permanenza dei caratteri formali:	volumetrici originali	2-1-0	2
	costruttivi	2-1-0	2
	complementari	2-1-0	0
	decorativi	2-1-0	0

sintesi: Totale lavori 18

altri tipi di alterazioni:	balconi	0 = assenza	1
	fori	1 = presenza	1

- Degrado:	nullo	1	<input type="checkbox"/>
	medio	2	<input checked="" type="checkbox"/>
	elevato	3	<input type="checkbox"/>

- Grado di utilizzo:	utilizzato	1	<input type="checkbox"/>
	medio	2	<input checked="" type="checkbox"/>
	in stato di abbandono	3	<input type="checkbox"/>

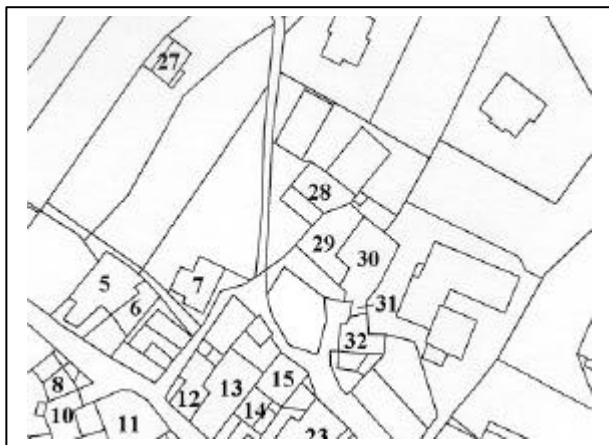
- Spazi di pertinenza:	alta qualità	1	<input type="checkbox"/>
	media qualità	2	<input type="checkbox"/>
	bassa qualità	3	<input checked="" type="checkbox"/>

COMUNE DI DAMBEL – Prov. di TRENTO
P.R.G. : ZONE DI CONSERVAZIONE – Centro Storico
SCHEDATURA DEI MANUFATTI E DEI SITI DI RILIEVO

SCHEDA n°.27

P.ed. 139

Riferimento cartografico n°. 27



CATEGORIA DI INTERVENTO -R3-

Vincoli vari:

Sottocategorie e prescrizioni:

Note:



- Tipologia funzionale:	A edificio prevalentemente residenziale		<input checked="" type="checkbox"/>
	B edificio produttivo		<input type="checkbox"/>
	C edificio speciale		<input type="checkbox"/>
	D stalle		<input type="checkbox"/>
	E baite		<input type="checkbox"/>
	G fienili-rustico generale		<input type="checkbox"/>

- Epoca di costruzione:	anteriore al 1860	val.8	<input type="checkbox"/>
	tra il 1860 e il 1939	val.6	<input type="checkbox"/>
	posteriore al 1939	val.4	<input checked="" type="checkbox"/>

- Tipologia architettonica storica:	alta definizione	val.8	<input type="checkbox"/>
	media definizione	val.6	<input type="checkbox"/>
	bassa definizione	val.4	<input checked="" type="checkbox"/>
	nessuna definizione	val.0	<input type="checkbox"/>

- Permanenza dei caratteri formali:	volumetrici originali	2-1-0	1
	costruttivi	2-1-0	1
	complementari	2-1-0	0
	decorativi	2-1-0	0

sintesi: Totale lavori 10

altri tipi di alterazioni:	balconi	0 = assenza	0
	fori	1 = presenza	0

- Degrado:	nullo	1	<input checked="" type="checkbox"/>
	medio	2	<input type="checkbox"/>
	elevato	3	<input type="checkbox"/>

- Grado di utilizzo:	utilizzato	1	<input checked="" type="checkbox"/>
	medio	2	<input type="checkbox"/>
	in stato di abbandono	3	<input type="checkbox"/>

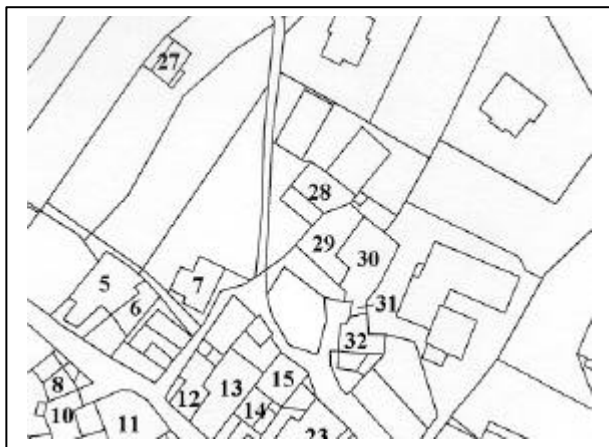
- Spazi di pertinenza:	alta qualità	1	<input type="checkbox"/>
	media qualità	2	<input checked="" type="checkbox"/>
	bassa qualità	3	<input type="checkbox"/>

COMUNE DI DAMBEL – Prov. di TRENTO
P.R.G. : ZONE DI CONSERVAZIONE – Centro Storico
SCHEDATURA DEI MANUFATTI E DEI SITI DI RILIEVO

SCHEDA n°.28

P.ed. 178

Riferimento cartografico n°. 28



CATEGORIA DI INTERVENTO -R2-

Vincoli vari:soggetta a PDA 1

Sottocategorie e prescrizioni:

Note:



- Tipologia funzionale:	A edificio prevalentemente residenziale		<input checked="" type="checkbox"/>
	B edificio produttivo		<input type="checkbox"/>
	C edificio speciale		<input type="checkbox"/>
	D stalle		<input type="checkbox"/>
	E baite		<input type="checkbox"/>
	G fienili-rustico generale		<input type="checkbox"/>

- Epoca di costruzione:	anteriore al 1860	val.8	<input checked="" type="checkbox"/>
	tra il 1860 e il 1939	val.6	<input type="checkbox"/>
	posteriore al 1939	val.4	<input type="checkbox"/>

- Tipologia architettonica storica:	alta definizione	val.8	<input type="checkbox"/>
	media definizione	val.6	<input checked="" type="checkbox"/>
	bassa definizione	val.4	<input type="checkbox"/>
	nessuna definizione	val.0	<input type="checkbox"/>

- Permanenza dei caratteri formali:	volumetrici originali	2-1-0	2
	costruttivi	2-1-0	2
	complementari	2-1-0	0
	decorativi	2-1-0	0

sintesi: Totale lavori 18

altri tipi di alterazioni:	balconi	0 = assenza	1
	fori	1 = presenza	1

- Degrado:	nullo	1	<input type="checkbox"/>
	medio	2	<input checked="" type="checkbox"/>
	elevato	3	<input type="checkbox"/>

- Grado di utilizzo:	utilizzato	1	<input type="checkbox"/>
	medio	2	<input checked="" type="checkbox"/>
	in stato di abbandono	3	<input type="checkbox"/>

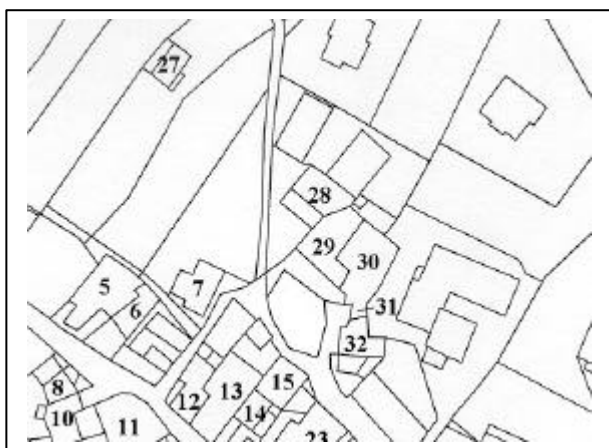
- Spazi di pertinenza:	alta qualità	1	<input type="checkbox"/>
	media qualità	2	<input checked="" type="checkbox"/>
	bassa qualità	3	<input type="checkbox"/>

COMUNE DI DAMBEL – Prov. di TRENTO
P.R.G. : ZONE DI CONSERVAZIONE – Centro Storico
SCHEDATURA DEI MANUFATTI E DEI SITI DI RILIEVO

SCHEDA n°.29

P.ed. 14

Riferimento cartografico n°. 29



CATEGORIA DI INTERVENTO -R3-

Vincoli vari:soggetta a PDA 1

Sottocategorie e prescrizioni:

Note:



- Tipologia funzionale:	A edificio prevalentemente residenziale		<input checked="" type="checkbox"/>
	B edificio produttivo		<input type="checkbox"/>
	C edificio speciale		<input type="checkbox"/>
	D stalle		<input type="checkbox"/>
	E baite		<input type="checkbox"/>
	G fienili-rustico generale		<input type="checkbox"/>

- Epoca di costruzione:	anteriore al 1860	val.8	<input type="checkbox"/>
	tra il 1860 e il 1939	val.6	<input checked="" type="checkbox"/>
	posteriore al 1939	val.4	<input type="checkbox"/>

- Tipologia architettonica storica:	alta definizione	val.8	<input type="checkbox"/>
	media definizione	val.6	<input type="checkbox"/>
	bassa definizione	val.4	<input checked="" type="checkbox"/>
	nessuna definizione	val.0	<input type="checkbox"/>

- Permanenza dei caratteri formali:	volumetrici originali	2-1-0	1
	costruttivi	2-1-0	1
	complementari	2-1-0	0
	decorativi	2-1-0	0

sintesi: Totale lavori 12

altri tipi di alterazioni:	balconi	0 = assenza	1
	fori	1 = presenza	1

- Degrado:	nullo	1	<input checked="" type="checkbox"/>
	medio	2	<input type="checkbox"/>
	elevato	3	<input type="checkbox"/>

- Grado di utilizzo:	utilizzato	1	<input type="checkbox"/>
	medio	2	<input checked="" type="checkbox"/>
	in stato di abbandono	3	<input type="checkbox"/>

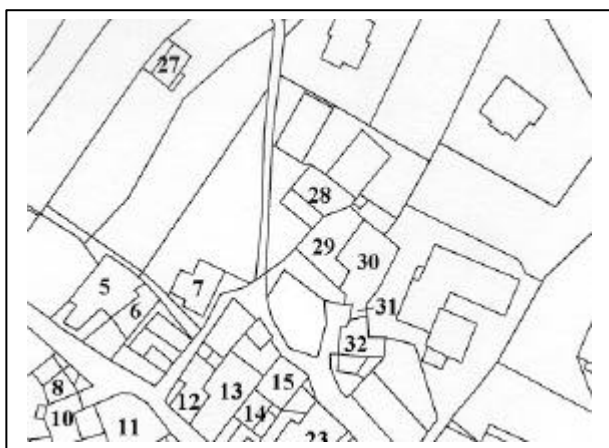
- Spazi di pertinenza:	alta qualità	1	<input type="checkbox"/>
	media qualità	2	<input type="checkbox"/>
	bassa qualità	3	<input checked="" type="checkbox"/>

COMUNE DI DAMBEL – Prov. di TRENTO
P.R.G. : ZONE DI CONSERVAZIONE – Centro Storico
SCHEDATURA DEI MANUFATTI E DEI SITI DI RILIEVO

SCHEDA n°.30

P.ed. 15

Riferimento cartografico n°. 30



CATEGORIA DI INTERVENTO -R2-

Vincoli vari: soggetta a PDA 1

Sottocategorie e prescrizioni:

Note:



- Tipologia funzionale:	A edificio prevalentemente residenziale		<input checked="" type="checkbox"/>
	B edificio produttivo		<input type="checkbox"/>
	C edificio speciale		<input type="checkbox"/>
	D stalle		<input type="checkbox"/>
	E baite		<input type="checkbox"/>
	G fienili-rustico generale		<input type="checkbox"/>

- Epoca di costruzione:	anteriore al 1860	val.8	<input checked="" type="checkbox"/>
	tra il 1860 e il 1939	val.6	<input type="checkbox"/>
	posteriore al 1939	val.4	<input type="checkbox"/>

- Tipologia architettonica storica:	alta definizione	val.8	<input type="checkbox"/>
	media definizione	val.6	<input checked="" type="checkbox"/>
	bassa definizione	val.4	<input type="checkbox"/>
	nessuna definizione	val.0	<input type="checkbox"/>

- Permanenza dei caratteri formali:	volumetrici originali	2-1-0	2
	costruttivi	2-1-0	2
	complementari	2-1-0	1
	decorativi	2-1-0	0

sintesi: Totale lavori 19

altri tipi di alterazioni:	balconi	0 = assenza	1
	fori	1 = presenza	1

- Degrado:	nullo	1	<input type="checkbox"/>
	medio	2	<input checked="" type="checkbox"/>
	elevato	3	<input type="checkbox"/>

- Grado di utilizzo:	utilizzato	1	<input checked="" type="checkbox"/>
	medio	2	<input type="checkbox"/>
	in stato di abbandono	3	<input type="checkbox"/>

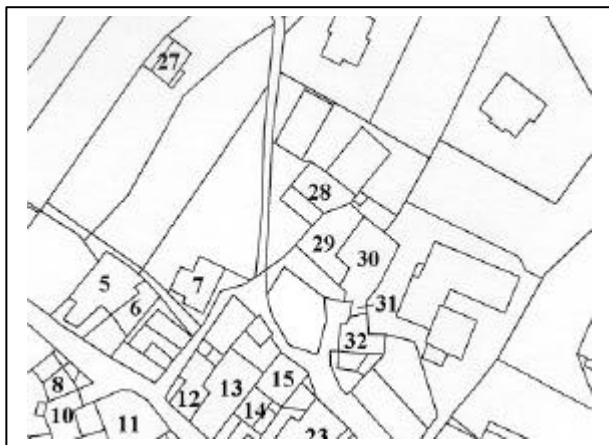
- Spazi di pertinenza:	alta qualità	1	<input type="checkbox"/>
	media qualità	2	<input checked="" type="checkbox"/>
	bassa qualità	3	<input type="checkbox"/>

COMUNE DI DAMBEL – Prov. di TRENTO
P.R.G. : ZONE DI CONSERVAZIONE – Centro Storico
SCHEDATURA DEI MANUFATTI E DEI SITI DI RILIEVO

SCHEDA n°.31

P.ed. 18

Riferimento cartografico n°. 31



CATEGORIA DI INTERVENTO -R3-

Vincoli vari:soggetta a PDA 1

Sottocategorie e prescrizioni:

Note:



- Tipologia funzionale:	A edificio prevalentemente residenziale		<input checked="" type="checkbox"/>
	B edificio produttivo		<input type="checkbox"/>
	C edificio speciale		<input type="checkbox"/>
	D stalle		<input type="checkbox"/>
	E baite		<input type="checkbox"/>
	G fienili-rustico generale		<input type="checkbox"/>

- Epoca di costruzione:	anteriore al 1860	val.8	<input type="checkbox"/>
	tra il 1860 e il 1939	val.6	<input checked="" type="checkbox"/>
	posteriore al 1939	val.4	<input type="checkbox"/>

- Tipologia architettonica storica:	alta definizione	val.8	<input type="checkbox"/>
	media definizione	val.6	<input type="checkbox"/>
	bassa definizione	val.4	<input checked="" type="checkbox"/>
	nessuna definizione	val.0	<input type="checkbox"/>

- Permanenza dei caratteri formali:	volume trici originali	2-1-0	2
	costruttivi	2-1-0	1
	complementari	2-1-0	0
	decorativi	2-1-0	0

sintesi: Totale lavori 13

altri tipi di alterazioni:	balconi	0 = assenza	1
	fori	1 = presenza	1

- Degrado:	nullo	1	<input type="checkbox"/>
	medio	2	<input checked="" type="checkbox"/>
	elevato	3	<input type="checkbox"/>

- Grado di utilizzo:	utilizzato	1	<input checked="" type="checkbox"/>
	medio	2	<input type="checkbox"/>
	in stato di abbandono	3	<input type="checkbox"/>

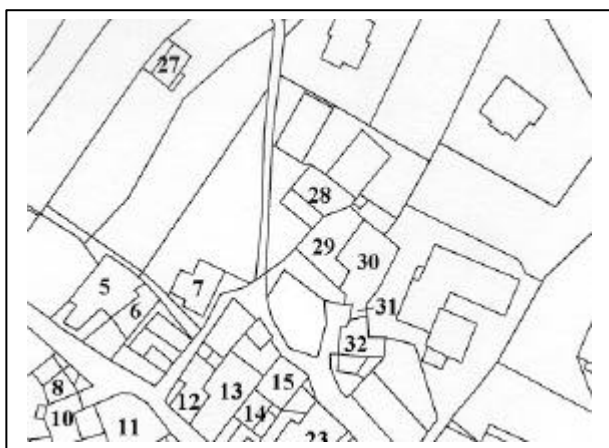
- Spazi di pertinenza:	alta qualità	1	<input type="checkbox"/>
	media qualità	2	<input checked="" type="checkbox"/>
	bassa qualità	3	<input type="checkbox"/>

COMUNE DI DAMBEL – Prov. di TRENTO
P.R.G. : ZONE DI CONSERVAZIONE – Centro Storico
SCHEDATURA DEI MANUFATTI E DEI SITI DI RILIEVO

SCHEDA n°.32

P.ed. 18

Riferimento cartografico n°. 32



CATEGORIA DI INTERVENTO -R3-

Vincoli vari:soggetta a PDA 1

Sottocategorie e prescrizioni:

Note:



- Tipologia funzionale:	A edificio prevalentemente residenziale		<input checked="" type="checkbox"/>
	B edificio produttivo		<input type="checkbox"/>
	C edificio speciale		<input type="checkbox"/>
	D stalle		<input type="checkbox"/>
	E baite		<input type="checkbox"/>
	G fienili-rustico generale		<input type="checkbox"/>

- Epoca di costruzione:	anteriore al 1860	val.8	<input type="checkbox"/>
	tra il 1860 e il 1939	val.6	<input checked="" type="checkbox"/>
	posteriore al 1939	val.4	<input type="checkbox"/>

- Tipologia architettonica storica:	alta definizione	val.8	<input type="checkbox"/>
	media definizione	val.6	<input type="checkbox"/>
	bassa definizione	val.4	<input checked="" type="checkbox"/>
	nessuna definizione	val.0	<input type="checkbox"/>

- Permanenza dei caratteri formali:	volumetrici originali	2-1-0	2
	costruttivi	2-1-0	1
	complementari	2-1-0	0
	decorativi	2-1-0	0

sintesi: Totale lavori 13

altri tipi di alterazioni:	balconi	0 = assenza	1
	fori	1 = presenza	1

- Degrado:	nullo	1	<input type="checkbox"/>
	medio	2	<input checked="" type="checkbox"/>
	elevato	3	<input type="checkbox"/>

- Grado di utilizzo:	utilizzato	1	<input checked="" type="checkbox"/>
	medio	2	<input type="checkbox"/>
	in stato di abbandono	3	<input type="checkbox"/>

- Spazi di pertinenza:	alta qualità	1	<input type="checkbox"/>
	media qualità	2	<input checked="" type="checkbox"/>
	bassa qualità	3	<input type="checkbox"/>

COMUNE DI DAMBEL – Prov. di TRENTO
P.R.G. : ZONE DI CONSERVAZIONE – Centro Storico
SCHEDATURA DEI MANUFATTI E DEI SITI DI RILIEVO

SCHEDA n°.33

P.ed. 19/1

Riferimento cartografico n° . 33



CATEGORIA DI INTERVENTO -R2-

Vincoli vari:

Sottocategorie e prescrizioni:

Note:



- Tipologia funzionale:	A edificio prevalentemente residenziale		<input checked="" type="checkbox"/>
	B edificio produttivo		<input type="checkbox"/>
	C edificio speciale		<input type="checkbox"/>
	D stalle		<input type="checkbox"/>
	E baite		<input type="checkbox"/>
	G fienili-rustico generale		<input type="checkbox"/>

- Epoca di costruzione:	anteriore al 1860	val.8	<input checked="" type="checkbox"/>
	tra il 1860 e il 1939	val.6	<input type="checkbox"/>
	posteriore al 1939	val.4	<input type="checkbox"/>

- Tipologia architettonica storica:	alta definizione	val.8	<input type="checkbox"/>
	media definizione	val.6	<input checked="" type="checkbox"/>
	bassa definizione	val.4	<input type="checkbox"/>
	nessuna definizione	val.0	<input type="checkbox"/>

- Permanenza dei caratteri formali:	volumetrici originali	2-1-0	2
	costruttivi	2-1-0	2
	complementari	2-1-0	1
	decorativi	2-1-0	0

sintesi: Totale lavori 19

altri tipi di alterazioni:	balconi	0 = assenza	1
	fori	1 = presenza	1

- Degrado:	nullo	1	<input type="checkbox"/>
	medio	2	<input checked="" type="checkbox"/>
	elevato	3	<input type="checkbox"/>

- Grado di utilizzo:	utilizzato	1	<input checked="" type="checkbox"/>
	medio	2	<input type="checkbox"/>
	in stato di abbandono	3	<input type="checkbox"/>

- Spazi di pertinenza:	alta qualità	1	<input type="checkbox"/>
	media qualità	2	<input checked="" type="checkbox"/>
	bassa qualità	3	<input type="checkbox"/>

COMUNE DI DAMBEL – Prov. di TRENTO
P.R.G. : ZONE DI CONSERVAZIONE – Centro Storico
SCHEDATURA DEI MANUFATTI E DEI SITI DI RILIEVO

SCHEDA n°.34

P.ed. 20/1-21

Riferimento cartografico n°. 34



CATEGORIA DI INTERVENTO -R2-

Vincoli vari:

Sottocategorie e prescrizioni:

Note:



- Tipologia funzionale:	A edificio prevalentemente residenziale		<input checked="" type="checkbox"/>
	B edificio produttivo		<input type="checkbox"/>
	C edificio speciale		<input type="checkbox"/>
	D stalle		<input type="checkbox"/>
	E baite		<input type="checkbox"/>
	G fienili-rustico generale		<input type="checkbox"/>

- Epoca di costruzione:	anteriore al 1860	val.8	<input checked="" type="checkbox"/>
	tra il 1860 e il 1939	val.6	<input type="checkbox"/>
	posteriore al 1939	val.4	<input type="checkbox"/>

- Tipologia architettonica storica:	alta definizione	val.8	<input type="checkbox"/>
	media definizione	val.6	<input checked="" type="checkbox"/>
	bassa definizione	val.4	<input type="checkbox"/>
	nessuna definizione	val.0	<input type="checkbox"/>

- Permanenza dei caratteri formali:	volumetrici originali	2-1-0	2
	costruttivi	2-1-0	2
	complementari	2-1-0	1
	decorativi	2-1-0	0

sintesi: Totale lavori 19

altri tipi di alterazioni:	balconi	0 = assenza	1
	fori	1 = presenza	1

- Degrado:	nullo	1	<input type="checkbox"/>
	medio	2	<input checked="" type="checkbox"/>
	elevato	3	<input type="checkbox"/>

- Grado di utilizzo:	utilizzato	1	<input type="checkbox"/>
	medio	2	<input checked="" type="checkbox"/>
	in stato di abbandono	3	<input type="checkbox"/>

- Spazi di pertinenza:	alta qualità	1	<input type="checkbox"/>
	media qualità	2	<input checked="" type="checkbox"/>
	bassa qualità	3	<input type="checkbox"/>

COMUNE DI DAMBEL – Prov. di TRENTO
P.R.G. : ZONE DI CONSERVAZIONE – Centro Storico
SCHEDATURA DEI MANUFATTI E DEI SITI DI RILIEVO

SCHEDA n°.35

P.ed. 23/1

Riferimento cartografico n° . 35



CATEGORIA DI INTERVENTO -R1-

Vincoli vari:

Sottocategorie e prescrizioni:

Note:



- Tipologia funzionale:	A edificio prevalentemente residenziale		<input checked="" type="checkbox"/>
	B edificio produttivo		<input type="checkbox"/>
	C edificio speciale		<input type="checkbox"/>
	D stalle		<input type="checkbox"/>
	E baite		<input type="checkbox"/>
	G fienili-rustico generale		<input type="checkbox"/>

- Epoca di costruzione:	anteriore al 1860	val.8	<input checked="" type="checkbox"/>
	tra il 1860 e il 1939	val.6	<input type="checkbox"/>
	posteriore al 1939	val.4	<input type="checkbox"/>

- Tipologia architettonica storica:	alta definizione	val.8	<input checked="" type="checkbox"/>
	media definizione	val.6	<input type="checkbox"/>
	bassa definizione	val.4	<input type="checkbox"/>
	nessuna definizione	val.0	<input type="checkbox"/>

- Permanenza dei caratteri formali:	volumetrici originali	2-1-0	2
	costruttivi	2-1-0	2
	complementari	2-1-0	2
	decorativi	2-1-0	2

sintesi: Totale lavori 24

altri tipi di alterazioni:	balconi	0 = assenza	0
	fori	1 = presenza	0

- Degrado:	nullo	1	<input type="checkbox"/>
	medio	2	<input checked="" type="checkbox"/>
	elevato	3	<input type="checkbox"/>

- Grado di utilizzo:	utilizzato	1	<input type="checkbox"/>
	medio	2	<input checked="" type="checkbox"/>
	in stato di abbandono	3	<input type="checkbox"/>

- Spazi di pertinenza:	alta qualità	1	<input type="checkbox"/>
	media qualità	2	<input checked="" type="checkbox"/>
	bassa qualità	3	<input type="checkbox"/>

COMUNE DI DAMBEL – Prov. di TRENTO
P.R.G. : ZONE DI CONSERVAZIONE – Centro Storico
SCHEDATURA DEI MANUFATTI E DEI SITI DI RILIEVO

SCHEDA n°.36

P.ed. 23/2-23/3

Riferimento cartografico n°. 36



CATEGORIA DI INTERVENTO -R2-

**Vincoli vari: edificio vincolato ai sensi del Dlgs
nr. 42 del 22.01.2004**

Sottocategorie e prescrizioni:

Note:



- Tipologia funzionale:	A edificio prevalentemente residenziale		<input checked="" type="checkbox"/>
	B edificio produttivo		<input type="checkbox"/>
	C edificio speciale		<input type="checkbox"/>
	D stalle		<input type="checkbox"/>
	E baite		<input type="checkbox"/>
	G fienili-rustico generale		<input type="checkbox"/>

- Epoca di costruzione:	anteriore al 1860	val.8	<input checked="" type="checkbox"/>
	tra il 1860 e il 1939	val.6	<input type="checkbox"/>
	posteriore al 1939	val.4	<input type="checkbox"/>

- Tipologia architettonica storica:	alta definizione	val.8	<input type="checkbox"/>
	media definizione	val.6	<input checked="" type="checkbox"/>
	bassa definizione	val.4	<input type="checkbox"/>
	nessuna definizione	val.0	<input type="checkbox"/>

- Permanenza dei caratteri formali:	volumetrici originali	2-1-0	2
	costruttivi	2-1-0	1
	complementari	2-1-0	0
	decorativi	2-1-0	0

sintesi: Totale lavori 17

altri tipi di alterazioni:	balconi	0 = assenza	1
	fori	1 = presenza	1

- Degrado:	nullo	1	<input type="checkbox"/>
	medio	2	<input checked="" type="checkbox"/>
	elevato	3	<input type="checkbox"/>

- Grado di utilizzo:	utilizzato	1	<input type="checkbox"/>
	medio	2	<input checked="" type="checkbox"/>
	in stato di abbandono	3	<input type="checkbox"/>

- Spazi di pertinenza:	alta qualità	1	<input type="checkbox"/>
	media qualità	2	<input type="checkbox"/>
	bassa qualità	3	<input checked="" type="checkbox"/>

COMUNE DI DAMBEL – Prov. di TRENTO
P.R.G. : ZONE DI CONSERVAZIONE – Centro Storico
SCHEDATURA DEI MANUFATTI E DEI SITI DI RILIEVO

SCHEDA n°.37

P.ed. 22

Riferimento cartografico n°. 37



CATEGORIA DI INTERVENTO -R2-

Vincoli vari:

Sottocategorie e prescrizioni:

Note:

Lungo il fronte ovest è stata identificata in cartografia una porzione soggetta a demolizione senza ricostruzione.



- Tipologia funzionale:	A edificio prevalentemente residenziale		<input checked="" type="checkbox"/>
	B edificio produttivo		<input type="checkbox"/>
	C edificio speciale		<input type="checkbox"/>
	D stalle		<input type="checkbox"/>
	E baite		<input type="checkbox"/>
	G fienili-rustico generale		<input type="checkbox"/>

- Epoca di costruzione:	anteriore al 1860	val.8	<input checked="" type="checkbox"/>
	tra il 1860 e il 1939	val.6	<input type="checkbox"/>
	posteriore al 1939	val.4	<input type="checkbox"/>

- Tipologia architettonica storica:	alta definizione	val.8	<input type="checkbox"/>
	media definizione	val.6	<input checked="" type="checkbox"/>
	bassa definizione	val.4	<input type="checkbox"/>
	nessuna definizione	val.0	<input type="checkbox"/>

- Permanenza dei caratteri formali:	volumetrici originali	2-1-0	2
	costruttivi	2-1-0	2
	complementari	2-1-0	1
	decorativi	2-1-0	0

sintesi: Totale lavori 19

altri tipi di alterazioni:	balconi	0 = assenza	1
	fori	1 = presenza	1

- Degrado:	nullo	1	<input type="checkbox"/>
	medio	2	<input checked="" type="checkbox"/>
	elevato	3	<input type="checkbox"/>

- Grado di utilizzo:	utilizzato	1	<input type="checkbox"/>
	medio	2	<input checked="" type="checkbox"/>
	in stato di abbandono	3	<input type="checkbox"/>

- Spazi di pertinenza:	alta qualità	1	<input type="checkbox"/>
	media qualità	2	<input checked="" type="checkbox"/>
	bassa qualità	3	<input type="checkbox"/>

COMUNE DI DAMBEL – Prov. di TRENTO
P.R.G. : ZONE DI CONSERVAZIONE – Centro Storico
SCHEDATURA DEI MANUFATTI E DEI SITI DI RILIEVO

SCHEDA n°.38

P.ed. 23/4

Riferimento cartografico n°. 38



CATEGORIA DI INTERVENTO -R3-

**Vincoli vari: edificio vincolato ai sensi del Dlgs
nr. 42 del 22.01.2004**

Sottocategorie e prescrizioni:

Note:



- Tipologia funzionale:	A edificio prevalentemente residenziale		<input type="checkbox"/>
	B edificio produttivo		<input type="checkbox"/>
	C edificio speciale		<input type="checkbox"/>
	D stalle		<input type="checkbox"/>
	E baite		<input type="checkbox"/>
	G fienili-rustico generale		<input checked="" type="checkbox"/>

- Epoca di costruzione:	anteriore al 1860	val.8	<input type="checkbox"/>
	tra il 1860 e il 1939	val.6	<input checked="" type="checkbox"/>
	posteriore al 1939	val.4	<input type="checkbox"/>

- Tipologia architettonica storica:	alta definizione	val.8	<input type="checkbox"/>
	media definizione	val.6	<input type="checkbox"/>
	bassa definizione	val.4	<input checked="" type="checkbox"/>
	nessuna definizione	val.0	<input type="checkbox"/>

- Permanenza dei caratteri formali:	volumetrici originali	2-1-0	2
	costruttivi	2-1-0	1
	complementari	2-1-0	0
	decorativi	2-1-0	0

sintesi: Totale lavori 13

altri tipi di alterazioni:	balconi	0 = assenza	0
	fori	1 = presenza	0

- Degrado:	nullo	1	<input type="checkbox"/>
	medio	2	<input checked="" type="checkbox"/>
	elevato	3	<input type="checkbox"/>

- Grado di utilizzo:	utilizzato	1	<input type="checkbox"/>
	medio	2	<input checked="" type="checkbox"/>
	in stato di abbandono	3	<input type="checkbox"/>

- Spazi di pertinenza:	alta qualità	1	<input type="checkbox"/>
	media qualità	2	<input type="checkbox"/>
	bassa qualità	3	<input checked="" type="checkbox"/>

COMUNE DI DAMBEL – Prov. di TRENTO
P.R.G. : ZONE DI CONSERVAZIONE – Centro Storico
SCHEDATURA DEI MANUFATTI E DEI SITI DI RILIEVO

SCHEDA n°.39

P.ed. 147

Riferimento cartografico n°. 39



CATEGORIA DI INTERVENTO -R3-

Vincoli vari:

Sottocategorie e prescrizioni:

Note:



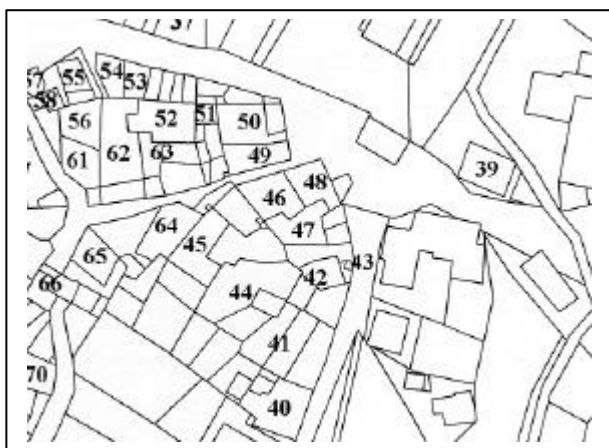
- Tipologia funzionale:	A edificio prevalentemente residenziale		<input checked="" type="checkbox"/>
	B edificio produttivo		<input type="checkbox"/>
	C edificio speciale		<input type="checkbox"/>
	D stalle		<input type="checkbox"/>
	E baite		<input type="checkbox"/>
	G fienili-rustico generale		<input type="checkbox"/>
- Epoca di costruzione:	anteriore al 1860	val.8	<input type="checkbox"/>
	tra il 1860 e il 1939	val.6	<input checked="" type="checkbox"/>
	posteriore al 1939	val.4	<input type="checkbox"/>
- Tipologia architettonica storica:	alta definizione	val.8	<input type="checkbox"/>
	media definizione	val.6	<input type="checkbox"/>
	bassa definizione	val.4	<input checked="" type="checkbox"/>
	nessuna definizione	val.0	<input type="checkbox"/>
- Permanenza dei caratteri formali:	volumetrici originali	2-1-0	1
	costruttivi	2-1-0	1
	complementari	2-1-0	0
	decorativi	2-1-0	0
sintesi: Totale lavori 12			
altri tipi di alterazioni:	balconi	0 = assenza	1
	fori	1 = presenza	1
- Degrado:	nullo	1	<input type="checkbox"/>
	medio	2	<input checked="" type="checkbox"/>
	elevato	3	<input type="checkbox"/>
- Grado di utilizzo:	utilizzato	1	<input checked="" type="checkbox"/>
	medio	2	<input type="checkbox"/>
	in stato di abbandono	3	<input type="checkbox"/>
- Spazi di pertinenza:	alta qualità	1	<input type="checkbox"/>
	media qualità	2	<input type="checkbox"/>
	bassa qualità	3	<input checked="" type="checkbox"/>

COMUNE DI DAMBEL – Prov. di TRENTO
P.R.G. : ZONE DI CONSERVAZIONE – Centro Storico
SCHEDATURA DEI MANUFATTI E DEI SITI DI RILIEVO

SCHEDA n°.40

P.ed. 102/2

Riferimento cartografico n°. 40



CATEGORIA DI INTERVENTO -R2-

Vincoli vari:

Sottocategorie e prescrizioni:

Note:



- Tipologia funzionale:	A edificio prevalentemente residenziale		<input checked="" type="checkbox"/>
	B edificio produttivo		<input type="checkbox"/>
	C edificio speciale		<input type="checkbox"/>
	D stalle		<input type="checkbox"/>
	E baite		<input type="checkbox"/>
	G fienili-rustico generale		<input type="checkbox"/>

- Epoca di costruzione:	anteriore al 1860	val.8	<input checked="" type="checkbox"/>
	tra il 1860 e il 1939	val.6	<input type="checkbox"/>
	posteriore al 1939	val.4	<input type="checkbox"/>

- Tipologia architettonica storica:	alta definizione	val.8	<input type="checkbox"/>
	media definizione	val.6	<input checked="" type="checkbox"/>
	bassa definizione	val.4	<input type="checkbox"/>
	nessuna definizione	val.0	<input type="checkbox"/>

- Permanenza dei caratteri formali:	volumetrici originali	2-1-0	2
	costruttivi	2-1-0	2
	complementari	2-1-0	1
	decorativi	2-1-0	0

sintesi: Totale lavori 19

altri tipi di alterazioni:	balconi	0 = assenza	0
	fori	1 = presenza	0

- Degrado:	nullo	1	<input checked="" type="checkbox"/>
	medio	2	<input type="checkbox"/>
	elevato	3	<input type="checkbox"/>

- Grado di utilizzo:	utilizzato	1	<input type="checkbox"/>
	medio	2	<input checked="" type="checkbox"/>
	in stato di abbandono	3	<input type="checkbox"/>

- Spazi di pertinenza:	alta qualità	1	<input type="checkbox"/>
	media qualità	2	<input checked="" type="checkbox"/>
	bassa qualità	3	<input type="checkbox"/>

COMUNE DI DAMBEL – Prov. di TRENTO
P.R.G. : ZONE DI CONSERVAZIONE – Centro Storico
SCHEDATURA DEI MANUFATTI E DEI SITI DI RILIEVO

SCHEDA n°.41

P.ed. 102/1-102/3-102/4

Riferimento cartografico n°. 41



CATEGORIA DI INTERVENTO -R2-

Vincoli vari:

Sottocategorie e prescrizioni:

Note:



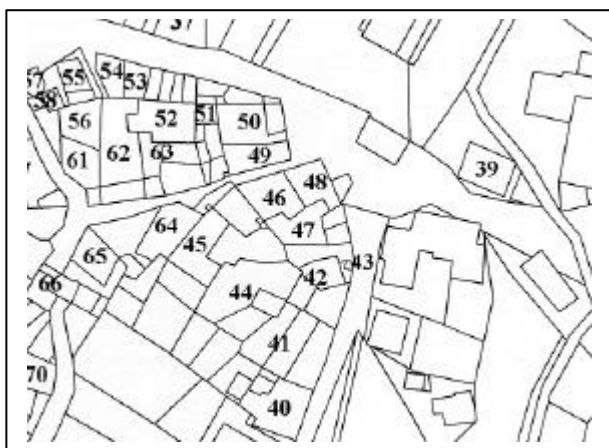
- Tipologia funzionale:	A edificio prevalentemente residenziale		<input checked="" type="checkbox"/>
	B edificio produttivo		<input type="checkbox"/>
	C edificio speciale		<input type="checkbox"/>
	D stalle		<input type="checkbox"/>
	E baite		<input type="checkbox"/>
	G fienili-rustico generale		<input type="checkbox"/>
- Epoca di costruzione:	anteriore al 1860	val.8	<input checked="" type="checkbox"/>
	tra il 1860 e il 1939	val.6	<input type="checkbox"/>
	posteriore al 1939	val.4	<input type="checkbox"/>
- Tipologia architettonica storica:	alta definizione	val.8	<input type="checkbox"/>
	media definizione	val.6	<input checked="" type="checkbox"/>
	bassa definizione	val.4	<input type="checkbox"/>
	nessuna definizione	val.0	<input type="checkbox"/>
- Permanenza dei caratteri formali:	volumetrici originali	2-1-0	2
	costruttivi	2-1-0	2
	complementari	2-1-0	1
	decorativi	2-1-0	0
sintesi: Totale lavori 19			
altri tipi di alterazioni:	balconi	0 = assenza	1
	fori	1 = presenza	1
- Degrado:	nullo	1	<input type="checkbox"/>
	medio	2	<input checked="" type="checkbox"/>
	elevato	3	<input type="checkbox"/>
- Grado di utilizzo:	utilizzato	1	<input type="checkbox"/>
	medio	2	<input checked="" type="checkbox"/>
	in stato di abbandono	3	<input type="checkbox"/>
- Spazi di pertinenza:	alta qualità	1	<input type="checkbox"/>
	media qualità	2	<input checked="" type="checkbox"/>
	bassa qualità	3	<input type="checkbox"/>

COMUNE DI DAMBEL – Prov. di TRENTO
P.R.G. : ZONE DI CONSERVAZIONE – Centro Storico
SCHEDATURA DEI MANUFATTI E DEI SITI DI RILIEVO

SCHEDA n°.42

P.ed. 183

Riferimento cartografico n°. 42



CATEGORIA DI INTERVENTO -R4-

Vincoli vari:

Sottocategorie e prescrizioni:

Note:



- Tipologia funzionale:	A edificio prevalentemente residenziale		<input checked="" type="checkbox"/>
	B edificio produttivo		<input type="checkbox"/>
	C edificio speciale		<input type="checkbox"/>
	D stalle		<input type="checkbox"/>
	E baite		<input type="checkbox"/>
	G fienili-rustico generale		<input type="checkbox"/>

- Epoca di costruzione:	anteriore al 1860	val.8	<input type="checkbox"/>
	tra il 1860 e il 1939	val.6	<input checked="" type="checkbox"/>
	posteriore al 1939	val.4	<input type="checkbox"/>

- Tipologia architettonica storica:	alta definizione	val.8	<input type="checkbox"/>
	media definizione	val.6	<input type="checkbox"/>
	bassa definizione	val.4	<input type="checkbox"/>
	nessuna definizione	val.0	<input checked="" type="checkbox"/>

- Permanenza dei caratteri formali:	volumetrici originali	2-1-0	1
	costruttivi	2-1-0	1
	complementari	2-1-0	0
	decorativi	2-1-0	0

sintesi: Totale lavori 8

altri tipi di alterazioni:	balconi	0 = assenza	1
	fori	1 = presenza	1

- Degrado:	nullo	1	<input checked="" type="checkbox"/>
	medio	2	<input type="checkbox"/>
	elevato	3	<input type="checkbox"/>

- Grado di utilizzo:	utilizzato	1	<input checked="" type="checkbox"/>
	medio	2	<input type="checkbox"/>
	in stato di abbandono	3	<input type="checkbox"/>

- Spazi di pertinenza:	alta qualità	1	<input type="checkbox"/>
	media qualità	2	<input type="checkbox"/>
	bassa qualità	3	<input checked="" type="checkbox"/>

COMUNE DI DAMBEL – Prov. di TRENTO
P.R.G. : ZONE DI CONSERVAZIONE – Centro Storico
SCHEDATURA DEI MANUFATTI E DEI SITI DI RILIEVO

SCHEDA n°.43

P.ed. 183

Riferimento cartografico n°. 43



CATEGORIA DI INTERVENTO -R3-

Vincoli vari:

Sottocategorie e prescrizioni:

Note:



- Tipologia funzionale:	A edificio prevalentemente residenziale		<input type="checkbox"/>
	B edificio produttivo		<input type="checkbox"/>
	C edificio speciale		<input checked="" type="checkbox"/>
	D stalle		<input type="checkbox"/>
	E baite		<input type="checkbox"/>
	G fienili-rustico generale		<input type="checkbox"/>

- Epoca di costruzione:	anteriore al 1860	val.8	<input type="checkbox"/>
	tra il 1860 e il 1939	val.6	<input checked="" type="checkbox"/>
	posteriore al 1939	val.4	<input type="checkbox"/>

- Tipologia architettonica storica:	alta definizione	val.8	<input type="checkbox"/>
	media definizione	val.6	<input type="checkbox"/>
	bassa definizione	val.4	<input checked="" type="checkbox"/>
	nessuna definizione	val.0	<input type="checkbox"/>

- Permanenza dei caratteri formali:	volumetrici originali	2-1-0	1
	costruttivi	2-1-0	1
	complementari	2-1-0	1
	decorativi	2-1-0	0

sintesi: Totale lavori 13

altri tipi di alterazioni:	balconi	0 = assenza	0
	fori	1 = presenza	0

- Degrado:	nullo	1	<input checked="" type="checkbox"/>
	medio	2	<input type="checkbox"/>
	elevato	3	<input type="checkbox"/>

- Grado di utilizzo:	utilizzato	1	<input type="checkbox"/>
	medio	2	<input checked="" type="checkbox"/>
	in stato di abbandono	3	<input type="checkbox"/>

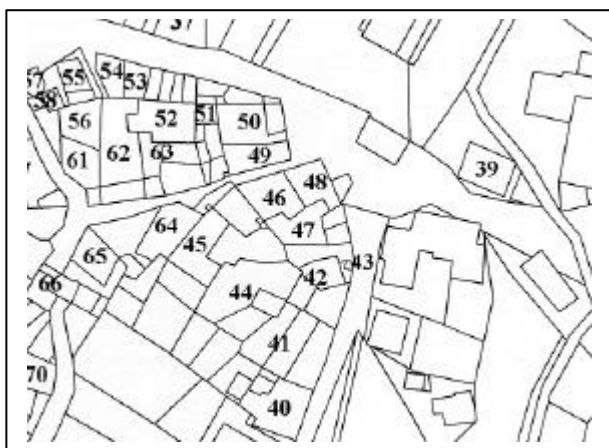
- Spazi di pertinenza:	alta qualità	1	<input type="checkbox"/>
	media qualità	2	<input checked="" type="checkbox"/>
	bassa qualità	3	<input type="checkbox"/>

COMUNE DI DAMBEL – Prov. di TRENTO
P.R.G. : ZONE DI CONSERVAZIONE – Centro Storico
SCHEDATURA DEI MANUFATTI E DEI SITI DI RILIEVO

SCHEDA n°.44

P.ed. 101

Riferimento cartografico n°. 44



CATEGORIA DI INTERVENTO -R2-

Vincoli vari:

Sottocategorie e prescrizioni:

Note:



- Tipologia funzionale:	A edificio prevalentemente residenziale		<input checked="" type="checkbox"/>
	B edificio produttivo		<input type="checkbox"/>
	C edificio speciale		<input type="checkbox"/>
	D stalle		<input type="checkbox"/>
	E baite		<input type="checkbox"/>
	G fienili-rustico generale		<input type="checkbox"/>

- Epoca di costruzione:	anteriore al 1860	val.8	<input checked="" type="checkbox"/>
	tra il 1860 e il 1939	val.6	<input type="checkbox"/>
	posteriore al 1939	val.4	<input type="checkbox"/>

- Tipologia architettonica storica:	alta definizione	val.8	<input type="checkbox"/>
	media definizione	val.6	<input checked="" type="checkbox"/>
	bassa definizione	val.4	<input type="checkbox"/>
	nessuna definizione	val.0	<input type="checkbox"/>

- Permanenza dei caratteri formali:	volumetrici originali	2-1-0	2
	costruttivi	2-1-0	1
	complementari	2-1-0	0
	decorativi	2-1-0	0

sintesi: Totale lavori 17

altri tipi di alterazioni:	balconi	0 = assenza	1
	fori	1 = presenza	1

- Degrado:	nullo	1	<input checked="" type="checkbox"/>
	medio	2	<input type="checkbox"/>
	elevato	3	<input type="checkbox"/>

- Grado di utilizzo:	utilizzato	1	<input checked="" type="checkbox"/>
	medio	2	<input type="checkbox"/>
	in stato di abbandono	3	<input type="checkbox"/>

- Spazi di pertinenza:	alta qualità	1	<input type="checkbox"/>
	media qualità	2	<input checked="" type="checkbox"/>
	bassa qualità	3	<input type="checkbox"/>

COMUNE DI DAMBEL – Prov. di TRENTO
P.R.G. : ZONE DI CONSERVAZIONE – Centro Storico
SCHEDATURA DEI MANUFATTI E DEI SITI DI RILIEVO

SCHEDA n°.45

P.ed. 100/1

Riferimento cartografico n°. 45



CATEGORIA DI INTERVENTO -R2-

Vincoli vari:

Sottocategorie e prescrizioni:

Note:



- Tipologia funzionale:	A edificio prevalentemente residenziale		<input checked="" type="checkbox"/>
	B edificio produttivo		<input type="checkbox"/>
	C edificio speciale		<input type="checkbox"/>
	D stalle		<input type="checkbox"/>
	E baite		<input type="checkbox"/>
	G fienili-rustico generale		<input type="checkbox"/>

- Epoca di costruzione:	anteriore al 1860	val.8	<input checked="" type="checkbox"/>
	tra il 1860 e il 1939	val.6	<input type="checkbox"/>
	posteriore al 1939	val.4	<input type="checkbox"/>

- Tipologia architettonica storica:	alta definizione	val.8	<input type="checkbox"/>
	media definizione	val.6	<input type="checkbox"/>
	bassa definizione	val.4	<input checked="" type="checkbox"/>
	nessuna definizione	val.0	<input type="checkbox"/>

- Permanenza dei caratteri formali:	volumetrici originali	2-1-0	2
	costruttivi	2-1-0	1
	complementari	2-1-0	0
	decorativi	2-1-0	0

sintesi: Totale lavori 15

altri tipi di alterazioni:	balconi	0 = assenza	1
	fori	1 = presenza	1

- Degrado:	nullo	1	<input type="checkbox"/>
	medio	2	<input checked="" type="checkbox"/>
	elevato	3	<input type="checkbox"/>

- Grado di utilizzo:	utilizzato	1	<input type="checkbox"/>
	medio	2	<input checked="" type="checkbox"/>
	in stato di abbandono	3	<input type="checkbox"/>

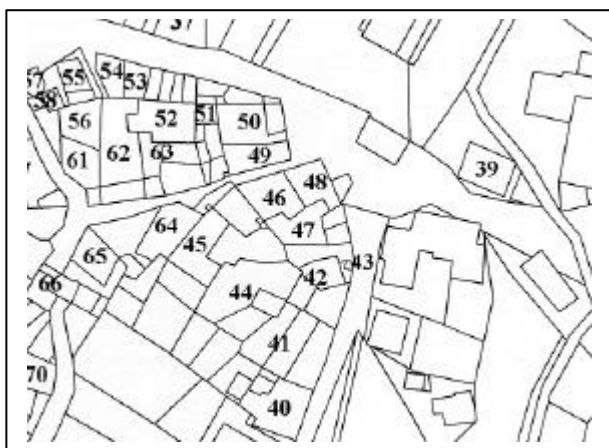
- Spazi di pertinenza:	alta qualità	1	<input type="checkbox"/>
	media qualità	2	<input checked="" type="checkbox"/>
	bassa qualità	3	<input type="checkbox"/>

COMUNE DI DAMBEL – Prov. di TRENTO
P.R.G. : ZONE DI CONSERVAZIONE – Centro Storico
SCHEDATURA DEI MANUFATTI E DEI SITI DI RILIEVO

SCHEDA n°.46

P.ed. 97/2

Riferimento cartografico n°. 46



CATEGORIA DI INTERVENTO -R2-

Vincoli vari:

Sottocategorie e prescrizioni:

Note:



- Tipologia funzionale:	A edificio prevalentemente residenziale		<input checked="" type="checkbox"/>
	B edificio produttivo		<input type="checkbox"/>
	C edificio speciale		<input type="checkbox"/>
	D stalle		<input type="checkbox"/>
	E baite		<input type="checkbox"/>
	G fienili-rustico generale		<input type="checkbox"/>

- Epoca di costruzione:	anteriore al 1860	val.8	<input checked="" type="checkbox"/>
	tra il 1860 e il 1939	val.6	<input type="checkbox"/>
	posteriore al 1939	val.4	<input type="checkbox"/>

- Tipologia architettonica storica:	alta definizione	val.8	<input type="checkbox"/>
	media definizione	val.6	<input checked="" type="checkbox"/>
	bassa definizione	val.4	<input type="checkbox"/>
	nessuna definizione	val.0	<input type="checkbox"/>

- Permanenza dei caratteri formali:	volumetrici originali	2-1-0	1
	costruttivi	2-1-0	1
	complementari	2-1-0	0
	decorativi	2-1-0	0

sintesi: Totale lavori 16

altri tipi di alterazioni:	balconi	0 = assenza	0
	fori	1 = presenza	0

- Degrado:	nullo	1	<input checked="" type="checkbox"/>
	medio	2	<input type="checkbox"/>
	elevato	3	<input type="checkbox"/>

- Grado di utilizzo:	utilizzato	1	<input checked="" type="checkbox"/>
	medio	2	<input type="checkbox"/>
	in stato di abbandono	3	<input type="checkbox"/>

- Spazi di pertinenza:	alta qualità	1	<input type="checkbox"/>
	media qualità	2	<input type="checkbox"/>
	bassa qualità	3	<input checked="" type="checkbox"/>

COMUNE DI DAMBEL – Prov. di TRENTO
P.R.G. : ZONE DI CONSERVAZIONE – Centro Storico
SCHEDATURA DEI MANUFATTI E DEI SITI DI RILIEVO

SCHEDA n°.47

P.ed. 98

Riferimento cartografico n°. 47



CATEGORIA DI INTERVENTO -R3-

Vincoli vari:

Sottocategorie e prescrizioni:

Note:



- Tipologia funzionale:	A edificio prevalentemente residenziale		<input checked="" type="checkbox"/>
	B edificio produttivo		<input type="checkbox"/>
	C edificio speciale		<input type="checkbox"/>
	D stalle		<input type="checkbox"/>
	E baite		<input type="checkbox"/>
	G fienili-rustico generale		<input type="checkbox"/>

- Epoca di costruzione:	anteriore al 1860	val.8	<input checked="" type="checkbox"/>
	tra il 1860 e il 1939	val.6	<input type="checkbox"/>
	posteriore al 1939	val.4	<input type="checkbox"/>

- Tipologia architettonica storica:	alta definizione	val.8	<input type="checkbox"/>
	media definizione	val.6	<input type="checkbox"/>
	bassa definizione	val.4	<input checked="" type="checkbox"/>
	nessuna definizione	val.0	<input type="checkbox"/>

- Permanenza dei caratteri formali:	volumetrici originali	2-1-0	0
	costruttivi	2-1-0	0
	complementari	2-1-0	0
	decorativi	2-1-0	0

sintesi: Totale lavori 12

altri tipi di alterazioni:	balconi	0 = assenza	1
	fori	1 = presenza	1

- Degrado:	nullo	1	<input checked="" type="checkbox"/>
	medio	2	<input type="checkbox"/>
	elevato	3	<input type="checkbox"/>

- Grado di utilizzo:	utilizzato	1	<input checked="" type="checkbox"/>
	medio	2	<input type="checkbox"/>
	in stato di abbandono	3	<input type="checkbox"/>

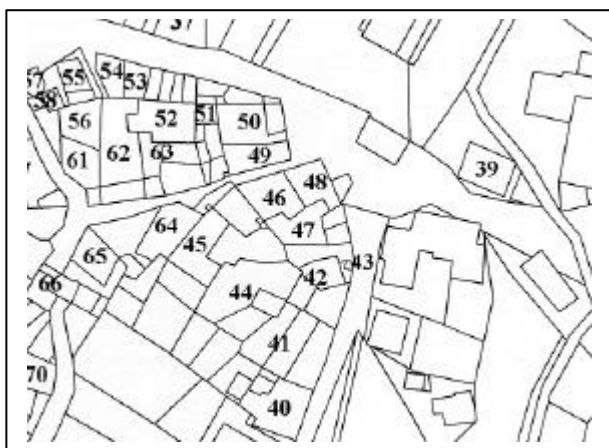
- Spazi di pertinenza:	alta qualità	1	<input type="checkbox"/>
	media qualità	2	<input checked="" type="checkbox"/>
	bassa qualità	3	<input type="checkbox"/>

COMUNE DI DAMBEL – Prov. di TRENTO
P.R.G. : ZONE DI CONSERVAZIONE – Centro Storico
SCHEDATURA DEI MANUFATTI E DEI SITI DI RILIEVO

SCHEDA n°.48

P.ed. 97/1

Riferimento cartografico n°. 48



CATEGORIA DI INTERVENTO -R3-

Vincoli vari:

Sottocategorie e prescrizioni:

Note:



- Tipologia funzionale:	A edificio prevalentemente residenziale		<input type="checkbox"/>
	B edificio produttivo		<input type="checkbox"/>
	C edificio speciale		<input checked="" type="checkbox"/>
	D stalle		<input type="checkbox"/>
	E baite		<input type="checkbox"/>
	G fienili-rustico generale		<input type="checkbox"/>

- Epoca di costruzione:	anteriore al 1860	val.8	<input checked="" type="checkbox"/>
	tra il 1860 e il 1939	val.6	<input type="checkbox"/>
	posteriore al 1939	val.4	<input type="checkbox"/>

- Tipologia architettonica storica:	alta definizione	val.8	<input type="checkbox"/>
	media definizione	val.6	<input type="checkbox"/>
	bassa definizione	val.4	<input checked="" type="checkbox"/>
	nessuna definizione	val.0	<input type="checkbox"/>

- Permanenza dei caratteri formali:	volumetrici originali	2-1-0	0
	costruttivi	2-1-0	0
	complementari	2-1-0	0
	decorativi	2-1-0	0

sintesi: Totale lavori 12

altri tipi di alterazioni:	balconi	0 = assenza	1
	fori	1 = presenza	1

- Degrado:	nullo	1	<input type="checkbox"/>
	medio	2	<input checked="" type="checkbox"/>
	elevato	3	<input type="checkbox"/>

- Grado di utilizzo:	utilizzato	1	<input checked="" type="checkbox"/>
	medio	2	<input type="checkbox"/>
	in stato di abbandono	3	<input type="checkbox"/>

- Spazi di pertinenza:	alta qualità	1	<input checked="" type="checkbox"/>
	media qualità	2	<input type="checkbox"/>
	bassa qualità	3	<input type="checkbox"/>

COMUNE DI DAMBEL – Prov. di TRENTO
P.R.G. : ZONE DI CONSERVAZIONE – Centro Storico
SCHEDATURA DEI MANUFATTI E DEI SITI DI RILIEVO

SCHEDA n°.49

P.ed. 96/1

Riferimento cartografico n°. 49



CATEGORIA DI INTERVENTO -R2-

Vincoli vari:

Sottocategorie e prescrizioni:

Note:



- Tipologia funzionale:	A edificio prevalentemente residenziale		<input checked="" type="checkbox"/>
	B edificio produttivo		<input type="checkbox"/>
	C edificio speciale		<input type="checkbox"/>
	D stalle		<input type="checkbox"/>
	E baite		<input type="checkbox"/>
	G fienili-rustico generale		<input type="checkbox"/>

- Epoca di costruzione:	anteriore al 1860	val.8	<input checked="" type="checkbox"/>
	tra il 1860 e il 1939	val.6	<input type="checkbox"/>
	posteriore al 1939	val.4	<input type="checkbox"/>

- Tipologia architettonica storica:	alta definizione	val.8	<input type="checkbox"/>
	media definizione	val.6	<input type="checkbox"/>
	bassa definizione	val.4	<input checked="" type="checkbox"/>
	nessuna definizione	val.0	<input type="checkbox"/>

- Permanenza dei caratteri formali:	volumetrici originali	2-1-0	1
	costruttivi	2-1-0	1
	complementari	2-1-0	1
	decorativi	2-1-0	0

sintesi: Totale lavori 15

altri tipi di alterazioni:	balconi	0 = assenza	0
	fori	1 = presenza	0

- Degrado:	nullo	1	<input type="checkbox"/>
	medio	2	<input checked="" type="checkbox"/>
	elevato	3	<input type="checkbox"/>

- Grado di utilizzo:	utilizzato	1	<input type="checkbox"/>
	medio	2	<input checked="" type="checkbox"/>
	in stato di abbandono	3	<input type="checkbox"/>

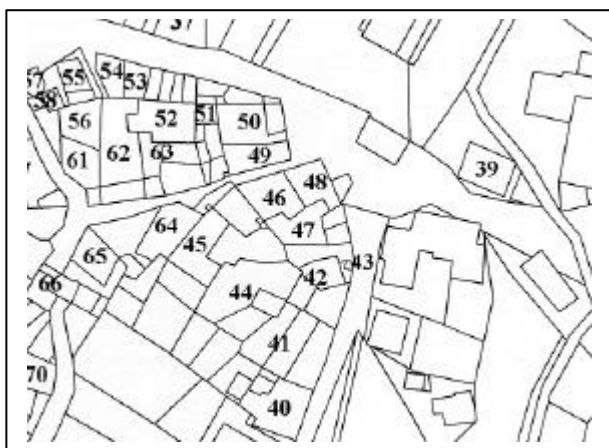
- Spazi di pertinenza:	alta qualità	1	<input type="checkbox"/>
	media qualità	2	<input type="checkbox"/>
	bassa qualità	3	<input checked="" type="checkbox"/>

COMUNE DI DAMBEL – Prov. di TRENTO
P.R.G. : ZONE DI CONSERVAZIONE – Centro Storico
SCHEDATURA DEI MANUFATTI E DEI SITI DI RILIEVO

SCHEDA n°.50

P.ed. 94-95

Riferimento cartografico n°. 50



CATEGORIA DI INTERVENTO -R3-

Vincoli vari:

Sottocategorie e prescrizioni:

Note:



- Tipologia funzionale:	A edificio prevalentemente residenziale		<input type="checkbox"/>
	B edificio produttivo		<input type="checkbox"/>
	C edificio speciale		<input checked="" type="checkbox"/>
	D stalle		<input type="checkbox"/>
	E baite		<input type="checkbox"/>
	G fienili-rustico generale		<input type="checkbox"/>

- Epoca di costruzione:	anteriore al 1860	val.8	<input type="checkbox"/>
	tra il 1860 e il 1939	val.6	<input type="checkbox"/>
	posteriore al 1939	val.4	<input checked="" type="checkbox"/>

- Tipologia architettonica storica:	alta definizione	val.8	<input type="checkbox"/>
	media definizione	val.6	<input type="checkbox"/>
	bassa definizione	val.4	<input type="checkbox"/>
	nessuna definizione	val.0	<input checked="" type="checkbox"/>

- Permanenza dei caratteri formali:	volumetrici originali	2-1-0	2
	costruttivi	2-1-0	0
	complementari	2-1-0	0
	decorativi	2-1-0	0

sintesi: Totale lavori 6

altri tipi di alterazioni:	balconi	0 = assenza	0
	fori	1 = presenza	0

- Degrado:	nullo	1	<input checked="" type="checkbox"/>
	medio	2	<input type="checkbox"/>
	elevato	3	<input type="checkbox"/>

- Grado di utilizzo:	utilizzato	1	<input checked="" type="checkbox"/>
	medio	2	<input type="checkbox"/>
	in stato di abbandono	3	<input type="checkbox"/>

- Spazi di pertinenza:	alta qualità	1	<input type="checkbox"/>
	media qualità	2	<input type="checkbox"/>
	bassa qualità	3	<input checked="" type="checkbox"/>

COMUNE DI DAMBEL – Prov. di TRENTO
P.R.G. : ZONE DI CONSERVAZIONE – Centro Storico
SCHEDATURA DEI MANUFATTI E DEI SITI DI RILIEVO

SCHEDA n°.51

P.ed. 93

Riferimento cartografico n°. 51



CATEGORIA DI INTERVENTO -R3-

Vincoli vari:

Sottocategorie e prescrizioni:

Note:



- Tipologia funzionale:	A edificio prevalentemente residenziale		<input checked="" type="checkbox"/>
	B edificio produttivo		<input type="checkbox"/>
	C edificio speciale		<input type="checkbox"/>
	D stalle		<input type="checkbox"/>
	E baite		<input type="checkbox"/>
	G fienili-rustico generale		<input type="checkbox"/>

- Epoca di costruzione:	anteriore al 1860	val.8	<input checked="" type="checkbox"/>
	tra il 1860 e il 1939	val.6	<input type="checkbox"/>
	posteriore al 1939	val.4	<input type="checkbox"/>

- Tipologia architettonica storica:	alta definizione	val.8	<input type="checkbox"/>
	media definizione	val.6	<input type="checkbox"/>
	bassa definizione	val.4	<input type="checkbox"/>
	nessuna definizione	val.0	<input checked="" type="checkbox"/>

- Permanenza dei caratteri formali:	volumetrici originali	2-1-0	0
	costruttivi	2-1-0	0
	complementari	2-1-0	0
	decorativi	2-1-0	0

sintesi: Totale lavori 8

altri tipi di alterazioni:	balconi	0 = assenza	0
	fori	1 = presenza	0

- Degrado:	nullo	1	<input type="checkbox"/>
	medio	2	<input checked="" type="checkbox"/>
	elevato	3	<input type="checkbox"/>

- Grado di utilizzo:	utilizzato	1	<input type="checkbox"/>
	medio	2	<input checked="" type="checkbox"/>
	in stato di abbandono	3	<input type="checkbox"/>

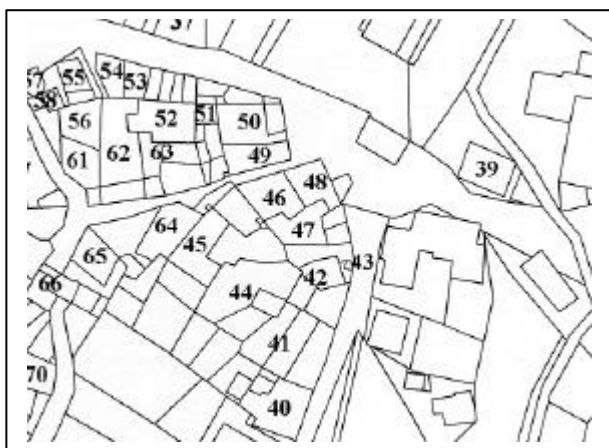
- Spazi di pertinenza:	alta qualità	1	<input type="checkbox"/>
	media qualità	2	<input checked="" type="checkbox"/>
	bassa qualità	3	<input type="checkbox"/>

COMUNE DI DAMBEL – Prov. di TRENTO
P.R.G. : ZONE DI CONSERVAZIONE – Centro Storico
SCHEDATURA DEI MANUFATTI E DEI SITI DI RILIEVO

SCHEDA n°.52

P.ed. 89/1

Riferimento cartografico n°. 52



CATEGORIA DI INTERVENTO -R3-

Vincoli vari:

Sottocategorie e prescrizioni:

Note:



- Tipologia funzionale:	A edificio prevalentemente residenziale		<input checked="" type="checkbox"/>
	B edificio produttivo		<input type="checkbox"/>
	C edificio speciale		<input type="checkbox"/>
	D stalle		<input type="checkbox"/>
	E baite		<input type="checkbox"/>
	G fienili-rustico generale		<input type="checkbox"/>

- Epoca di costruzione:	anteriore al 1860	val.8	<input checked="" type="checkbox"/>
	tra il 1860 e il 1939	val.6	<input type="checkbox"/>
	posteriore al 1939	val.4	<input type="checkbox"/>

- Tipologia architettonica storica:	alta definizione	val.8	<input type="checkbox"/>
	media definizione	val.6	<input type="checkbox"/>
	bassa definizione	val.4	<input checked="" type="checkbox"/>
	nessuna definizione	val.0	<input type="checkbox"/>

- Permanenza dei caratteri formali:	volumetrici originali	2-1-0	0
	costruttivi	2-1-0	0
	complementari	2-1-0	0
	decorativi	2-1-0	0

sintesi: Totale lavori 12

altri tipi di alterazioni:	balconi	0 = assenza	1
	fori	1 = presenza	1

- Degrado:	nullo	1	<input checked="" type="checkbox"/>
	medio	2	<input type="checkbox"/>
	elevato	3	<input type="checkbox"/>

- Grado di utilizzo:	utilizzato	1	<input checked="" type="checkbox"/>
	medio	2	<input type="checkbox"/>
	in stato di abbandono	3	<input type="checkbox"/>

- Spazi di pertinenza:	alta qualità	1	<input type="checkbox"/>
	media qualità	2	<input checked="" type="checkbox"/>
	bassa qualità	3	<input type="checkbox"/>

COMUNE DI DAMBEL – Prov. di TRENTO
P.R.G. : ZONE DI CONSERVAZIONE – Centro Storico
SCHEDATURA DEI MANUFATTI E DEI SITI DI RILIEVO

SCHEDA n°.53

P.ed. 90/2

Riferimento cartografico n°. 53



CATEGORIA DI INTERVENTO -R3-

Vincoli vari:

Sottocategorie e prescrizioni:

Note:



- Tipologia funzionale:	A edificio prevalentemente residenziale		<input checked="" type="checkbox"/>
	B edificio produttivo		<input type="checkbox"/>
	C edificio speciale		<input type="checkbox"/>
	D stalle		<input type="checkbox"/>
	E baite		<input type="checkbox"/>
	G fienili-rustico generale		<input type="checkbox"/>

- Epoca di costruzione:	anteriore al 1860	val.8	<input checked="" type="checkbox"/>
	tra il 1860 e il 1939	val.6	<input type="checkbox"/>
	posteriore al 1939	val.4	<input type="checkbox"/>

- Tipologia architettonica storica:	alta definizione	val.8	<input type="checkbox"/>
	media definizione	val.6	<input checked="" type="checkbox"/>
	bassa definizione	val.4	<input type="checkbox"/>
	nessuna definizione	val.0	<input type="checkbox"/>

- Permanenza dei caratteri formali:	volumetrici originali	2-1-0	0
	costruttivi	2-1-0	0
	complementari	2-1-0	0
	decorativi	2-1-0	0

sintesi: Totale lavori 14

altri tipi di alterazioni:	balconi	0 = assenza	0
	fori	1 = presenza	0

- Degrado:	nullo	1	<input checked="" type="checkbox"/>
	medio	2	<input type="checkbox"/>
	elevato	3	<input type="checkbox"/>

- Grado di utilizzo:	utilizzato	1	<input type="checkbox"/>
	medio	2	<input checked="" type="checkbox"/>
	in stato di abbandono	3	<input type="checkbox"/>

- Spazi di pertinenza:	alta qualità	1	<input type="checkbox"/>
	media qualità	2	<input type="checkbox"/>
	bassa qualità	3	<input checked="" type="checkbox"/>

COMUNE DI DAMBEL – Prov. di TRENTO
P.R.G. : ZONE DI CONSERVAZIONE – Centro Storico
SCHEDATURA DEI MANUFATTI E DEI SITI DI RILIEVO

SCHEDA n°.54

P.ed. 90/1

Riferimento cartografico n°. 54



CATEGORIA DI INTERVENTO -R3-

Vincoli vari:

Sottocategorie e prescrizioni:

Note:



- Tipologia funzionale:	A edificio prevalentemente residenziale		<input checked="" type="checkbox"/>
	B edificio produttivo		<input type="checkbox"/>
	C edificio speciale		<input type="checkbox"/>
	D stalle		<input type="checkbox"/>
	E baite		<input type="checkbox"/>
	G fienili-rustico generale		<input type="checkbox"/>

- Epoca di costruzione:	anteriore al 1860	val.8	<input checked="" type="checkbox"/>
	tra il 1860 e il 1939	val.6	<input type="checkbox"/>
	posteriore al 1939	val.4	<input type="checkbox"/>

- Tipologia architettonica storica:	alta definizione	val.8	<input type="checkbox"/>
	media definizione	val.6	<input type="checkbox"/>
	bassa definizione	val.4	<input checked="" type="checkbox"/>
	nessuna definizione	val.0	<input type="checkbox"/>

- Permanenza dei caratteri formali:	volumetrici originali	2-1-0	0
	costruttivi	2-1-0	0
	complementari	2-1-0	0
	decorativi	2-1-0	0

sintesi: Totale lavori 12

altri tipi di alterazioni:	balconi	0 = assenza	1
	fori	1 = presenza	1

- Degrado:	nullo	1	<input checked="" type="checkbox"/>
	medio	2	<input type="checkbox"/>
	elevato	3	<input type="checkbox"/>

- Grado di utilizzo:	utilizzato	1	<input checked="" type="checkbox"/>
	medio	2	<input type="checkbox"/>
	in stato di abbandono	3	<input type="checkbox"/>

- Spazi di pertinenza:	alta qualità	1	<input type="checkbox"/>
	media qualità	2	<input type="checkbox"/>
	bassa qualità	3	<input checked="" type="checkbox"/>

COMUNE DI DAMBEL – Prov. di TRENTO
P.R.G. : ZONE DI CONSERVAZIONE – Centro Storico
SCHEDATURA DEI MANUFATTI E DEI SITI DI RILIEVO

SCHEDA n°.55

P.ed. 86/2

Riferimento cartografico n°. 55



CATEGORIA DI INTERVENTO -R3-

Vincoli vari:

Sottocategorie e prescrizioni:

Note:



- Tipologia funzionale:	A edificio prevalentemente residenziale		<input checked="" type="checkbox"/>
	B edificio produttivo		<input type="checkbox"/>
	C edificio speciale		<input type="checkbox"/>
	D stalle		<input type="checkbox"/>
	E baite		<input type="checkbox"/>
	G fienili-rustico generale		<input type="checkbox"/>

- Epoca di costruzione:	anteriore al 1860	val.8	<input checked="" type="checkbox"/>
	tra il 1860 e il 1939	val.6	<input type="checkbox"/>
	posteriore al 1939	val.4	<input type="checkbox"/>

- Tipologia architettonica storica:	alta definizione	val.8	<input type="checkbox"/>
	media definizione	val.6	<input type="checkbox"/>
	bassa definizione	val.4	<input checked="" type="checkbox"/>
	nessuna definizione	val.0	<input type="checkbox"/>

- Permanenza dei caratteri formali:	volumetrici originali	2-1-0	0
	costruttivi	2-1-0	0
	complementari	2-1-0	0
	decorativi	2-1-0	0

sintesi: Totale lavori 12

altri tipi di alterazioni:	balconi	0 = assenza	1
	fori	1 = presenza	1

- Degrado:	nullo	1	<input checked="" type="checkbox"/>
	medio	2	<input type="checkbox"/>
	elevato	3	<input type="checkbox"/>

- Grado di utilizzo:	utilizzato	1	<input checked="" type="checkbox"/>
	medio	2	<input type="checkbox"/>
	in stato di abbandono	3	<input type="checkbox"/>

- Spazi di pertinenza:	alta qualità	1	<input type="checkbox"/>
	media qualità	2	<input checked="" type="checkbox"/>
	bassa qualità	3	<input type="checkbox"/>

COMUNE DI DAMBEL – Prov. di TRENTO
P.R.G. : ZONE DI CONSERVAZIONE – Centro Storico
SCHEDATURA DEI MANUFATTI E DEI SITI DI RILIEVO

SCHEDA n°.56

P.ed. 86/1

Riferimento cartografico n°. 56



CATEGORIA DI INTERVENTO -R2-

Vincoli vari:

Sottocategorie e prescrizioni:

Note:



- Tipologia funzionale:	A edificio prevalentemente residenziale		<input checked="" type="checkbox"/>
	B edificio produttivo		<input type="checkbox"/>
	C edificio speciale		<input type="checkbox"/>
	D stalle		<input type="checkbox"/>
	E baite		<input type="checkbox"/>
	G fienili-rustico generale		<input type="checkbox"/>

- Epoca di costruzione:	anteriore al 1860	val.8	<input checked="" type="checkbox"/>
	tra il 1860 e il 1939	val.6	<input type="checkbox"/>
	posteriore al 1939	val.4	<input type="checkbox"/>

- Tipologia architettonica storica:	alta definizione	val.8	<input type="checkbox"/>
	media definizione	val.6	<input checked="" type="checkbox"/>
	bassa definizione	val.4	<input type="checkbox"/>
	nessuna definizione	val.0	<input type="checkbox"/>

- Permanenza dei caratteri formali:	volumetrici originali	2-1-0	2
	costruttivi	2-1-0	2
	complementari	2-1-0	0
	decorativi	2-1-0	0

sintesi: Totale lavori 18

altri tipi di alterazioni:	balconi	0 = assenza	1
	fori	1 = presenza	1

- Degrado:	nullo	1	<input checked="" type="checkbox"/>
	medio	2	<input type="checkbox"/>
	elevato	3	<input type="checkbox"/>

- Grado di utilizzo:	utilizzato	1	<input checked="" type="checkbox"/>
	medio	2	<input type="checkbox"/>
	in stato di abbandono	3	<input type="checkbox"/>

- Spazi di pertinenza:	alta qualità	1	<input type="checkbox"/>
	media qualità	2	<input type="checkbox"/>
	bassa qualità	3	<input checked="" type="checkbox"/>

COMUNE DI DAMBEL – Prov. di TRENTO
P.R.G. : ZONE DI CONSERVAZIONE – Centro Storico
SCHEDATURA DEI MANUFATTI E DEI SITI DI RILIEVO

SCHEDA n°.57

P.ed. 83

Riferimento cartografico n°. 57



CATEGORIA DI INTERVENTO -R1-

**Vincoli vari: edificio vincolato ai sensi del Dlgs
nr. 42 del 22.01.2004**

Sottocategorie e prescrizioni:

Note:



- Tipologia funzionale:	A edificio prevalentemente residenziale		<input type="checkbox"/>
	B edificio produttivo		<input type="checkbox"/>
	C edificio speciale		<input checked="" type="checkbox"/>
	D stalle		<input type="checkbox"/>
	E baite		<input type="checkbox"/>
	G fienili-rustico generale		<input type="checkbox"/>

- Epoca di costruzione:	anteriore al 1860	val.8	<input checked="" type="checkbox"/>
	tra il 1860 e il 1939	val.6	<input type="checkbox"/>
	posteriore al 1939	val.4	<input type="checkbox"/>

- Tipologia architettonica storica:	alta definizione	val.8	<input checked="" type="checkbox"/>
	media definizione	val.6	<input type="checkbox"/>
	bassa definizione	val.4	<input type="checkbox"/>
	nessuna definizione	val.0	<input type="checkbox"/>

- Permanenza dei caratteri formali:	volumetrici originali	2-1-0	2
	costruttivi	2-1-0	2
	complementari	2-1-0	2
	decorativi	2-1-0	2

sintesi: Totale lavori 24

altri tipi di alterazioni:	balconi	0 = assenza	0
	fori	1 = presenza	0

- Degrado:	nullo	1	<input checked="" type="checkbox"/>
	medio	2	<input type="checkbox"/>
	elevato	3	<input type="checkbox"/>

- Grado di utilizzo:	utilizzato	1	<input checked="" type="checkbox"/>
	medio	2	<input type="checkbox"/>
	in stato di abbandono	3	<input type="checkbox"/>

- Spazi di pertinenza:	alta qualità	1	<input type="checkbox"/>
	media qualità	2	<input checked="" type="checkbox"/>
	bassa qualità	3	<input type="checkbox"/>

COMUNE DI DAMBEL – Prov. di TRENTO
P.R.G. : ZONE DI CONSERVAZIONE – Centro Storico
SCHEDATURA DEI MANUFATTI E DEI SITI DI RILIEVO

SCHEDA n°.58

P.ed. 84/2-85

Riferimento cartografico n°. 58



CATEGORIA DI INTERVENTO -R5-

Vincoli vari:

Sottocategorie e prescrizioni:

Note:



- Tipologia funzionale:	A edificio prevalentemente residenziale		<input type="checkbox"/>
	B edificio produttivo		<input type="checkbox"/>
	C edificio speciale		<input type="checkbox"/>
	D stalle		<input type="checkbox"/>
	E baite		<input type="checkbox"/>
	G fienili-rustico generale		<input checked="" type="checkbox"/>

- Epoca di costruzione:	anteriore al 1860	val.8	<input type="checkbox"/>
	tra il 1860 e il 1939	val.6	<input type="checkbox"/>
	posteriore al 1939	val.4	<input checked="" type="checkbox"/>

- Tipologia architettonica storica:	alta definizione	val.8	<input type="checkbox"/>
	media definizione	val.6	<input type="checkbox"/>
	bassa definizione	val.4	<input type="checkbox"/>
	nessuna definizione	val.0	<input checked="" type="checkbox"/>

- Permanenza dei caratteri formali:	volumetrici originali	2-1-0	0
	costruttivi	2-1-0	0
	complementari	2-1-0	0
	decorativi	2-1-0	0

sintesi: Totale lavori 4

altri tipi di alterazioni:	balconi	0 = assenza	0
	fori	1 = presenza	0

- Degrado:	nullo	1	<input type="checkbox"/>
	medio	2	<input checked="" type="checkbox"/>
	elevato	3	<input type="checkbox"/>

- Grado di utilizzo:	utilizzato	1	<input checked="" type="checkbox"/>
	medio	2	<input type="checkbox"/>
	in stato di abbandono	3	<input type="checkbox"/>

- Spazi di pertinenza:	alta qualità	1	<input type="checkbox"/>
	media qualità	2	<input type="checkbox"/>
	bassa qualità	3	<input checked="" type="checkbox"/>

COMUNE DI DAMBEL – Prov. di TRENTO
P.R.G. : ZONE DI CONSERVAZIONE – Centro Storico
SCHEDATURA DEI MANUFATTI E DEI SITI DI RILIEVO

SCHEDA n°.59

P.ed. 82/2

Riferimento cartografico n°. 59



CATEGORIA DI INTERVENTO -R2-

Vincoli vari:

Sottocategorie e prescrizioni:

Note:



- Tipologia funzionale:	A edificio prevalentemente residenziale		<input checked="" type="checkbox"/>
	B edificio produttivo		<input type="checkbox"/>
	C edificio speciale		<input type="checkbox"/>
	D stalle		<input type="checkbox"/>
	E baite		<input type="checkbox"/>
	G fienili-rustico generale		<input type="checkbox"/>

- Epoca di costruzione:	anteriore al 1860	val.8	<input checked="" type="checkbox"/>
	tra il 1860 e il 1939	val.6	<input type="checkbox"/>
	posteriore al 1939	val.4	<input type="checkbox"/>

- Tipologia architettonica storica:	alta definizione	val.8	<input type="checkbox"/>
	media definizione	val.6	<input checked="" type="checkbox"/>
	bassa definizione	val.4	<input type="checkbox"/>
	nessuna definizione	val.0	<input type="checkbox"/>

- Permanenza dei caratteri formali:	volumetrici originali	2-1-0	2
	costruttivi	2-1-0	2
	complementari	2-1-0	1
	decorativi	2-1-0	0

sintesi: Totale lavori 19

altri tipi di alterazioni:	balconi	0 = assenza	0
	fori	1 = presenza	0

- Degrado:	nullo	1	<input checked="" type="checkbox"/>
	medio	2	<input type="checkbox"/>
	elevato	3	<input type="checkbox"/>

- Grado di utilizzo:	utilizzato	1	<input checked="" type="checkbox"/>
	medio	2	<input type="checkbox"/>
	in stato di abbandono	3	<input type="checkbox"/>

- Spazi di pertinenza:	alta qualità	1	<input type="checkbox"/>
	media qualità	2	<input type="checkbox"/>
	bassa qualità	3	<input checked="" type="checkbox"/>

COMUNE DI DAMBEL – Prov. di TRENTO
P.R.G. : ZONE DI CONSERVAZIONE – Centro Storico
SCHEDATURA DEI MANUFATTI E DEI SITI DI RILIEVO

SCHEDA n°.60

P.ed. 82/2

Riferimento cartografico n°. 60



CATEGORIA DI INTERVENTO -R3-

Vincoli vari:

Sottocategorie e prescrizioni:

Note:



- Tipologia funzionale:	A edificio prevalentemente residenziale		<input type="checkbox"/>
	B edificio produttivo		<input type="checkbox"/>
	C edificio speciale		<input type="checkbox"/>
	D stalle		<input type="checkbox"/>
	E baite		<input type="checkbox"/>
	G fienili-rustico generale		<input checked="" type="checkbox"/>

- Epoca di costruzione:	anteriore al 1860	val.8	<input checked="" type="checkbox"/>
	tra il 1860 e il 1939	val.6	<input type="checkbox"/>
	posteriore al 1939	val.4	<input type="checkbox"/>

- Tipologia architettonica storica:	alta definizione	val.8	<input type="checkbox"/>
	media definizione	val.6	<input type="checkbox"/>
	bassa definizione	val.4	<input checked="" type="checkbox"/>
	nessuna definizione	val.0	<input type="checkbox"/>

- Permanenza dei caratteri formali:	volumetrici originali	2-1-0	0
	costruttivi	2-1-0	0
	complementari	2-1-0	0
	decorativi	2-1-0	0

sintesi: Totale lavori 12

altri tipi di alterazioni:	balconi	0 = assenza	0
	fori	1 = presenza	0

- Degrado:	nullo	1	<input checked="" type="checkbox"/>
	medio	2	<input type="checkbox"/>
	elevato	3	<input type="checkbox"/>

- Grado di utilizzo:	utilizzato	1	<input checked="" type="checkbox"/>
	medio	2	<input type="checkbox"/>
	in stato di abbandono	3	<input type="checkbox"/>

- Spazi di pertinenza:	alta qualità	1	<input type="checkbox"/>
	media qualità	2	<input type="checkbox"/>
	bassa qualità	3	<input checked="" type="checkbox"/>

COMUNE DI DAMBEL – Prov. di TRENTO
P.R.G. : ZONE DI CONSERVAZIONE – Centro Storico
SCHEDATURA DEI MANUFATTI E DEI SITI DI RILIEVO

SCHEDA n°.61

P.ed. 87

Riferimento cartografico n°. 61



CATEGORIA DI INTERVENTO -R3-

Vincoli vari:

Sottocategorie e prescrizioni:

Note:



- Tipologia funzionale:	A edificio prevalentemente residenziale		<input checked="" type="checkbox"/>
	B edificio produttivo		<input type="checkbox"/>
	C edificio speciale		<input type="checkbox"/>
	D stalle		<input type="checkbox"/>
	E baite		<input type="checkbox"/>
	G fienili-rustico generale		<input type="checkbox"/>

- Epoca di costruzione:	anteriore al 1860	val.8	<input checked="" type="checkbox"/>
	tra il 1860 e il 1939	val.6	<input type="checkbox"/>
	posteriore al 1939	val.4	<input type="checkbox"/>

- Tipologia architettonica storica:	alta definizione	val.8	<input type="checkbox"/>
	media definizione	val.6	<input type="checkbox"/>
	bassa definizione	val.4	<input checked="" type="checkbox"/>
	nessuna definizione	val.0	<input type="checkbox"/>

- Permanenza dei caratteri formali:	volumetrici originali	2-1-0	0
	costruttivi	2-1-0	0
	complementari	2-1-0	0
	decorativi	2-1-0	0

sintesi: Totale lavori 12

altri tipi di alterazioni:	balconi	0 = assenza	1
	fori	1 = presenza	1

- Degrado:	nullo	1	<input checked="" type="checkbox"/>
	medio	2	<input type="checkbox"/>
	elevato	3	<input type="checkbox"/>

- Grado di utilizzo:	utilizzato	1	<input checked="" type="checkbox"/>
	medio	2	<input type="checkbox"/>
	in stato di abbandono	3	<input type="checkbox"/>

- Spazi di pertinenza:	alta qualità	1	<input type="checkbox"/>
	media qualità	2	<input type="checkbox"/>
	bassa qualità	3	<input checked="" type="checkbox"/>

COMUNE DI DAMBEL – Prov. di TRENTO
P.R.G. : ZONE DI CONSERVAZIONE – Centro Storico
SCHEDATURA DEI MANUFATTI E DEI SITI DI RILIEVO

SCHEDA n°.62

P.ed. 88

Riferimento cartografico n°. 62



CATEGORIA DI INTERVENTO -R3-

Vincoli vari:

Sottocategorie e prescrizioni:

Note:



- Tipologia funzionale:	A edificio prevalentemente residenziale		<input checked="" type="checkbox"/>
	B edificio produttivo		<input type="checkbox"/>
	C edificio speciale		<input type="checkbox"/>
	D stalle		<input type="checkbox"/>
	E baite		<input type="checkbox"/>
	G fienili-rustico generale		<input type="checkbox"/>

- Epoca di costruzione:	anteriore al 1860	val.8	<input checked="" type="checkbox"/>
	tra il 1860 e il 1939	val.6	<input type="checkbox"/>
	posteriore al 1939	val.4	<input type="checkbox"/>

- Tipologia architettonica storica:	alta definizione	val.8	<input type="checkbox"/>
	media definizione	val.6	<input type="checkbox"/>
	bassa definizione	val.4	<input checked="" type="checkbox"/>
	nessuna definizione	val.0	<input type="checkbox"/>

- Permanenza dei caratteri formali:	volumetrici originali	2-1-0	0
	costruttivi	2-1-0	0
	complementari	2-1-0	0
	decorativi	2-1-0	0

sintesi: Totale lavori 12

altri tipi di alterazioni:	balconi	0 = assenza	1
	fori	1 = presenza	1

- Degrado:	nullo	1	<input checked="" type="checkbox"/>
	medio	2	<input type="checkbox"/>
	elevato	3	<input type="checkbox"/>

- Grado di utilizzo:	utilizzato	1	<input checked="" type="checkbox"/>
	medio	2	<input type="checkbox"/>
	in stato di abbandono	3	<input type="checkbox"/>

- Spazi di pertinenza:	alta qualità	1	<input type="checkbox"/>
	media qualità	2	<input checked="" type="checkbox"/>
	bassa qualità	3	<input type="checkbox"/>

COMUNE DI DAMBEL – Prov. di TRENTO
P.R.G. : ZONE DI CONSERVAZIONE – Centro Storico
SCHEDATURA DEI MANUFATTI E DEI SITI DI RILIEVO

SCHEDA n°.63

P.ed. 89/2-89/3

Riferimento cartografico n°. 63



CATEGORIA DI INTERVENTO -R2-

Vincoli vari:

Sottocategorie e prescrizioni:

Note:



- Tipologia funzionale:	A edificio prevalentemente residenziale		<input checked="" type="checkbox"/>
	B edificio produttivo		<input type="checkbox"/>
	C edificio speciale		<input type="checkbox"/>
	D stalle		<input type="checkbox"/>
	E baite		<input type="checkbox"/>
	G fienili-rustico generale		<input type="checkbox"/>

- Epoca di costruzione:	anteriore al 1860	val.8	<input checked="" type="checkbox"/>
	tra il 1860 e il 1939	val.6	<input type="checkbox"/>
	posteriore al 1939	val.4	<input type="checkbox"/>

- Tipologia architettonica storica:	alta definizione	val.8	<input type="checkbox"/>
	media definizione	val.6	<input checked="" type="checkbox"/>
	bassa definizione	val.4	<input type="checkbox"/>
	nessuna definizione	val.0	<input type="checkbox"/>

- Permanenza dei caratteri formali:	volumetrici originali	2-1-0	2
	costruttivi	2-1-0	2
	complementari	2-1-0	0
	decorativi	2-1-0	0

sintesi: Totale lavori 18

altri tipi di alterazioni:	balconi	0 = assenza	0
	fori	1 = presenza	0

- Degrado:	nullo	1	<input type="checkbox"/>
	medio	2	<input checked="" type="checkbox"/>
	elevato	3	<input type="checkbox"/>

- Grado di utilizzo:	utilizzato	1	<input type="checkbox"/>
	medio	2	<input checked="" type="checkbox"/>
	in stato di abbandono	3	<input type="checkbox"/>

- Spazi di pertinenza:	alta qualità	1	<input type="checkbox"/>
	media qualità	2	<input checked="" type="checkbox"/>
	bassa qualità	3	<input type="checkbox"/>

COMUNE DI DAMBEL – Prov. di TRENTO
P.R.G. : ZONE DI CONSERVAZIONE – Centro Storico
SCHEDATURA DEI MANUFATTI E DEI SITI DI RILIEVO

SCHEDA n°.64

P.ed. 100/3

Riferimento cartografico n°. 64



CATEGORIA DI INTERVENTO -R2-

Vincoli vari:

Sottocategorie e prescrizioni:

Note:



- Tipologia funzionale:	A edificio prevalentemente residenziale		<input checked="" type="checkbox"/>
	B edificio produttivo		<input type="checkbox"/>
	C edificio speciale		<input type="checkbox"/>
	D stalle		<input type="checkbox"/>
	E baite		<input type="checkbox"/>
	G fienili-rustico generale		<input type="checkbox"/>

- Epoca di costruzione:	anteriore al 1860	val.8	<input checked="" type="checkbox"/>
	tra il 1860 e il 1939	val.6	<input type="checkbox"/>
	posteriore al 1939	val.4	<input type="checkbox"/>

- Tipologia architettonica storica:	alta definizione	val.8	<input type="checkbox"/>
	media definizione	val.6	<input checked="" type="checkbox"/>
	bassa definizione	val.4	<input type="checkbox"/>
	nessuna definizione	val.0	<input type="checkbox"/>

- Permanenza dei caratteri formali:	volumetrici originali	2-1-0	2
	costruttivi	2-1-0	2
	complementari	2-1-0	0
	decorativi	2-1-0	0

sintesi: Totale lavori 18

altri tipi di alterazioni:	balconi	0 = assenza	0
	fori	1 = presenza	1

- Degrado:	nullo	1	<input type="checkbox"/>
	medio	2	<input checked="" type="checkbox"/>
	elevato	3	<input type="checkbox"/>

- Grado di utilizzo:	utilizzato	1	<input type="checkbox"/>
	medio	2	<input checked="" type="checkbox"/>
	in stato di abbandono	3	<input type="checkbox"/>

- Spazi di pertinenza:	alta qualità	1	<input type="checkbox"/>
	media qualità	2	<input checked="" type="checkbox"/>
	bassa qualità	3	<input type="checkbox"/>

COMUNE DI DAMBEL – Prov. di TRENTO
P.R.G. : ZONE DI CONSERVAZIONE – Centro Storico
SCHEDATURA DEI MANUFATTI E DEI SITI DI RILIEVO

SCHEDA n°.65

P.ed. 81

Riferimento cartografico n°. 65



CATEGORIA DI INTERVENTO -R3-

**Vincoli vari: edificio vincolato ai sensi del Dlgs
nr. 42 del 22.01.2004**

Sottocategorie e prescrizioni:

Note:



- Tipologia funzionale:	A edificio prevalentemente residenziale		<input type="checkbox"/>
	B edificio produttivo		<input type="checkbox"/>
	C edificio speciale		<input checked="" type="checkbox"/>
	D stalle		<input type="checkbox"/>
	E baite		<input type="checkbox"/>
	G fienili-rustico generale		<input type="checkbox"/>

- Epoca di costruzione:	anteriore al 1860	val.8	<input checked="" type="checkbox"/>
	tra il 1860 e il 1939	val.6	<input type="checkbox"/>
	posteriore al 1939	val.4	<input type="checkbox"/>

- Tipologia architettonica storica:	alta definizione	val.8	<input type="checkbox"/>
	media definizione	val.6	<input checked="" type="checkbox"/>
	bassa definizione	val.4	<input type="checkbox"/>
	nessuna definizione	val.0	<input type="checkbox"/>

- Permanenza dei caratteri formali:	volumetrici originali	2-1-0	0
	costruttivi	2-1-0	0
	complementari	2-1-0	0
	decorativi	2-1-0	0

sintesi: Totale lavori 14

altri tipi di alterazioni:	balconi	0 = assenza	0
	fori	1 = presenza	1

- Degrado:	nullo	1	<input checked="" type="checkbox"/>
	medio	2	<input type="checkbox"/>
	elevato	3	<input type="checkbox"/>

- Grado di utilizzo:	utilizzato	1	<input checked="" type="checkbox"/>
	medio	2	<input type="checkbox"/>
	in stato di abbandono	3	<input type="checkbox"/>

- Spazi di pertinenza:	alta qualità	1	<input type="checkbox"/>
	media qualità	2	<input checked="" type="checkbox"/>
	bassa qualità	3	<input type="checkbox"/>

COMUNE DI DAMBEL – Prov. di TRENTO
P.R.G. : ZONE DI CONSERVAZIONE – Centro Storico
SCHEDATURA DEI MANUFATTI E DEI SITI DI RILIEVO

SCHEDA n°.66

P.ed. 79-80

Riferimento cartografico n°. 66



CATEGORIA DI INTERVENTO -R2-

Vincoli vari:

Sottocategorie e prescrizioni:

Note:



- Tipologia funzionale:	A edificio prevalentemente residenziale		<input checked="" type="checkbox"/>
	B edificio produttivo		<input type="checkbox"/>
	C edificio speciale		<input type="checkbox"/>
	D stalle		<input type="checkbox"/>
	E baite		<input type="checkbox"/>
	G fienili-rustico generale		<input type="checkbox"/>

- Epoca di costruzione:	anteriore al 1860	val.8	<input type="checkbox"/>
	tra il 1860 e il 1939	val.6	<input checked="" type="checkbox"/>
	posteriore al 1939	val.4	<input type="checkbox"/>

- Tipologia architettonica storica:	alta definizione	val.8	<input type="checkbox"/>
	media definizione	val.6	<input checked="" type="checkbox"/>
	bassa definizione	val.4	<input type="checkbox"/>
	nessuna definizione	val.0	<input type="checkbox"/>

- Permanenza dei caratteri formali:	volumetrici originali	2-1-0	2
	costruttivi	2-1-0	2
	complementari	2-1-0	0
	decorativi	2-1-0	0

sintesi: Totale lavori 14

altri tipi di alterazioni:	balconi	0 = assenza	1
	fori	1 = presenza	1

- Degrado:	nullo	1	<input type="checkbox"/>
	medio	2	<input checked="" type="checkbox"/>
	elevato	3	<input type="checkbox"/>

- Grado di utilizzo:	utilizzato	1	<input checked="" type="checkbox"/>
	medio	2	<input type="checkbox"/>
	in stato di abbandono	3	<input type="checkbox"/>

- Spazi di pertinenza:	alta qualità	1	<input type="checkbox"/>
	media qualità	2	<input checked="" type="checkbox"/>
	bassa qualità	3	<input type="checkbox"/>

COMUNE DI DAMBEL – Prov. di TRENTO
P.R.G. : ZONE DI CONSERVAZIONE – Centro Storico
SCHEDATURA DEI MANUFATTI E DEI SITI DI RILIEVO

SCHEDA n°.67

P.ed. 82/1

Riferimento cartografico n°. 67



CATEGORIA DI INTERVENTO -R2-

Vincoli vari:

Sottocategorie e prescrizioni:

Note:



- Tipologia funzionale:	A edificio prevalentemente residenziale		<input checked="" type="checkbox"/>
	B edificio produttivo		<input type="checkbox"/>
	C edificio speciale		<input type="checkbox"/>
	D stalle		<input type="checkbox"/>
	E baite		<input type="checkbox"/>
	G fienili-rustico generale		<input type="checkbox"/>

- Epoca di costruzione:	anteriore al 1860	val.8	<input checked="" type="checkbox"/>
	tra il 1860 e il 1939	val.6	<input type="checkbox"/>
	posteriore al 1939	val.4	<input type="checkbox"/>

- Tipologia architettonica storica:	alta definizione	val.8	<input type="checkbox"/>
	media definizione	val.6	<input checked="" type="checkbox"/>
	bassa definizione	val.4	<input type="checkbox"/>
	nessuna definizione	val.0	<input type="checkbox"/>

- Permanenza dei caratteri formali:	volumetrici originali	2-1-0	2
	costruttivi	2-1-0	1
	complementari	2-1-0	0
	decorativi	2-1-0	0

sintesi: Totale lavori 17

altri tipi di alterazioni:	balconi	0 = assenza	1
	fori	1 = presenza	1

- Degrado:	nullo	1	<input type="checkbox"/>
	medio	2	<input checked="" type="checkbox"/>
	elevato	3	<input type="checkbox"/>

- Grado di utilizzo:	utilizzato	1	<input type="checkbox"/>
	medio	2	<input checked="" type="checkbox"/>
	in stato di abbandono	3	<input type="checkbox"/>

- Spazi di pertinenza:	alta qualità	1	<input type="checkbox"/>
	media qualità	2	<input checked="" type="checkbox"/>
	bassa qualità	3	<input type="checkbox"/>

COMUNE DI DAMBEL – Prov. di TRENTO
P.R.G. : ZONE DI CONSERVAZIONE – Centro Storico
SCHEDATURA DEI MANUFATTI E DEI SITI DI RILIEVO

SCHEDA n°.68

P.ed. 76/2-77

Riferimento cartografico n°. 68



CATEGORIA DI INTERVENTO -R2-

Vincoli vari:

Sottocategorie e prescrizioni:

Note:



- Tipologia funzionale:	A edificio prevalentemente residenziale		<input checked="" type="checkbox"/>
	B edificio produttivo		<input type="checkbox"/>
	C edificio speciale		<input type="checkbox"/>
	D stalle		<input type="checkbox"/>
	E baite		<input type="checkbox"/>
	G fienili-rustico generale		<input type="checkbox"/>

- Epoca di costruzione:	anteriore al 1860	val.8	<input checked="" type="checkbox"/>
	tra il 1860 e il 1939	val.6	<input type="checkbox"/>
	posteriore al 1939	val.4	<input type="checkbox"/>

- Tipologia architettonica storica:	alta definizione	val.8	<input type="checkbox"/>
	media definizione	val.6	<input checked="" type="checkbox"/>
	bassa definizione	val.4	<input type="checkbox"/>
	nessuna definizione	val.0	<input type="checkbox"/>

- Permanenza dei caratteri formali:	volumetrici originali	2-1-0	2
	costruttivi	2-1-0	2
	complementari	2-1-0	0
	decorativi	2-1-0	0

sintesi: Totale lavori 18

altri tipi di alterazioni:	balconi	0 = assenza	1
	fori	1 = presenza	1

- Degrado:	nullo	1	<input type="checkbox"/>
	medio	2	<input checked="" type="checkbox"/>
	elevato	3	<input type="checkbox"/>

- Grado di utilizzo:	utilizzato	1	<input checked="" type="checkbox"/>
	medio	2	<input type="checkbox"/>
	in stato di abbandono	3	<input type="checkbox"/>

- Spazi di pertinenza:	alta qualità	1	<input type="checkbox"/>
	media qualità	2	<input checked="" type="checkbox"/>
	bassa qualità	3	<input type="checkbox"/>

COMUNE DI DAMBEL – Prov. di TRENTO
P.R.G. : ZONE DI CONSERVAZIONE – Centro Storico
SCHEDATURA DEI MANUFATTI E DEI SITI DI RILIEVO

SCHEDA n°.69

P.ed. 73

Riferimento cartografico n°. 69



CATEGORIA DI INTERVENTO -R3-

Vincoli vari:

Sottocategorie e prescrizioni:

Note:



- Tipologia funzionale:	A edificio prevalentemente residenziale		<input checked="" type="checkbox"/>
	B edificio produttivo		<input type="checkbox"/>
	C edificio speciale		<input type="checkbox"/>
	D stalle		<input type="checkbox"/>
	E baite		<input type="checkbox"/>
	G fienili-rustico generale		<input type="checkbox"/>

- Epoca di costruzione:	anteriore al 1860	val.8	<input checked="" type="checkbox"/>
	tra il 1860 e il 1939	val.6	<input type="checkbox"/>
	posteriore al 1939	val.4	<input type="checkbox"/>

- Tipologia architettonica storica:	alta definizione	val.8	<input type="checkbox"/>
	media definizione	val.6	<input type="checkbox"/>
	bassa definizione	val.4	<input checked="" type="checkbox"/>
	nessuna definizione	val.0	<input type="checkbox"/>

- Permanenza dei caratteri formali:	volumetrici originali	2-1-0	0
	costruttivi	2-1-0	0
	complementari	2-1-0	0
	decorativi	2-1-0	0

sintesi: Totale lavori 12

altri tipi di alterazioni:	balconi	0 = assenza	1
	fori	1 = presenza	1

- Degrado:	nullo	1	<input type="checkbox"/>
	medio	2	<input checked="" type="checkbox"/>
	elevato	3	<input type="checkbox"/>

- Grado di utilizzo:	utilizzato	1	<input checked="" type="checkbox"/>
	medio	2	<input type="checkbox"/>
	in stato di abbandono	3	<input type="checkbox"/>

- Spazi di pertinenza:	alta qualità	1	<input type="checkbox"/>
	media qualità	2	<input type="checkbox"/>
	bassa qualità	3	<input checked="" type="checkbox"/>

COMUNE DI DAMBEL – Prov. di TRENTO
P.R.G. : ZONE DI CONSERVAZIONE – Centro Storico
SCHEDATURA DEI MANUFATTI E DEI SITI DI RILIEVO

SCHEDA n°.70

P.ed. 72/2

Riferimento cartografico n°. 70



CATEGORIA DI INTERVENTO -R2-

Vincoli vari:

Sottocategorie e prescrizioni:

Note:



- Tipologia funzionale:	A edificio prevalentemente residenziale		<input checked="" type="checkbox"/>
	B edificio produttivo		<input type="checkbox"/>
	C edificio speciale		<input type="checkbox"/>
	D stalle		<input type="checkbox"/>
	E baite		<input type="checkbox"/>
	G fienili-rustico generale		<input type="checkbox"/>

- Epoca di costruzione:	anteriore al 1860	val.8	<input checked="" type="checkbox"/>
	tra il 1860 e il 1939	val.6	<input type="checkbox"/>
	posteriore al 1939	val.4	<input type="checkbox"/>

- Tipologia architettonica storica:	alta definizione	val.8	<input type="checkbox"/>
	media definizione	val.6	<input checked="" type="checkbox"/>
	bassa definizione	val.4	<input type="checkbox"/>
	nessuna definizione	val.0	<input type="checkbox"/>

- Permanenza dei caratteri formali:	volumetrici originali	2-1-0	2
	costruttivi	2-1-0	2
	complementari	2-1-0	1
	decorativi	2-1-0	0

sintesi: Totale lavori 19

altri tipi di alterazioni:	balconi	0 = assenza	0
	fori	1 = presenza	0

- Degrado:	nullo	1	<input type="checkbox"/>
	medio	2	<input checked="" type="checkbox"/>
	elevato	3	<input type="checkbox"/>

- Grado di utilizzo:	utilizzato	1	<input type="checkbox"/>
	medio	2	<input type="checkbox"/>
	in stato di abbandono	3	<input checked="" type="checkbox"/>

- Spazi di pertinenza:	alta qualità	1	<input type="checkbox"/>
	media qualità	2	<input checked="" type="checkbox"/>
	bassa qualità	3	<input type="checkbox"/>

COMUNE DI DAMBEL – Prov. di TRENTO
P.R.G. : ZONE DI CONSERVAZIONE – Centro Storico
SCHEDATURA DEI MANUFATTI E DEI SITI DI RILIEVO

SCHEDA n°.71

P.ed. 72/1

Riferimento cartografico n°. 71



CATEGORIA DI INTERVENTO -R3-

Vincoli vari:

Sottocategorie e prescrizioni:

Note:



- Tipologia funzionale:	A edificio prevalentemente residenziale		<input checked="" type="checkbox"/>
	B edificio produttivo		<input type="checkbox"/>
	C edificio speciale		<input type="checkbox"/>
	D stalle		<input type="checkbox"/>
	E baite		<input type="checkbox"/>
	G fienili-rustico generale		<input type="checkbox"/>

- Epoca di costruzione:	anteriore al 1860	val.8	<input checked="" type="checkbox"/>
	tra il 1860 e il 1939	val.6	<input type="checkbox"/>
	posteriore al 1939	val.4	<input type="checkbox"/>

- Tipologia architettonica storica:	alta definizione	val.8	<input type="checkbox"/>
	media definizione	val.6	<input checked="" type="checkbox"/>
	bassa definizione	val.4	<input type="checkbox"/>
	nessuna definizione	val.0	<input type="checkbox"/>

- Permanenza dei caratteri formali:	volumetrici originali	2-1-0	0
	costruttivi	2-1-0	0
	complementari	2-1-0	0
	decorativi	2-1-0	0

sintesi: Totale lavori 14

altri tipi di alterazioni:	balconi	0 = assenza	1
	fori	1 = presenza	1

- Degrado:	nullo	1	<input checked="" type="checkbox"/>
	medio	2	<input type="checkbox"/>
	elevato	3	<input type="checkbox"/>

- Grado di utilizzo:	utilizzato	1	<input checked="" type="checkbox"/>
	medio	2	<input type="checkbox"/>
	in stato di abbandono	3	<input type="checkbox"/>

- Spazi di pertinenza:	alta qualità	1	<input type="checkbox"/>
	media qualità	2	<input checked="" type="checkbox"/>
	bassa qualità	3	<input type="checkbox"/>

COMUNE DI DAMBEL – Prov. di TRENTO
P.R.G. : ZONE DI CONSERVAZIONE – Centro Storico
SCHEDATURA DEI MANUFATTI E DEI SITI DI RILIEVO

SCHEDA n°.72

P.ed. 70/1

Riferimento cartografico n°. 72



CATEGORIA DI INTERVENTO -R2-

Vincoli vari:

Sottocategorie e prescrizioni:

Note:



- Tipologia funzionale:	A edificio prevalentemente residenziale		<input checked="" type="checkbox"/>
	B edificio produttivo		<input type="checkbox"/>
	C edificio speciale		<input type="checkbox"/>
	D stalle		<input type="checkbox"/>
	E baite		<input type="checkbox"/>
	G fienili-rustico generale		<input type="checkbox"/>

- Epoca di costruzione:	anteriore al 1860	val.8	<input checked="" type="checkbox"/>
	tra il 1860 e il 1939	val.6	<input type="checkbox"/>
	posteriore al 1939	val.4	<input type="checkbox"/>

- Tipologia architettonica storica:	alta definizione	val.8	<input type="checkbox"/>
	media definizione	val.6	<input checked="" type="checkbox"/>
	bassa definizione	val.4	<input type="checkbox"/>
	nessuna definizione	val.0	<input type="checkbox"/>

- Permanenza dei caratteri formali:	volumetrici originali	2-1-0	2
	costruttivi	2-1-0	1
	complementari	2-1-0	0
	decorativi	2-1-0	0

sintesi: Totale lavori 17

altri tipi di alterazioni:	balconi	0 = assenza	0
	fori	1 = presenza	0

- Degrado:	nullo	1	<input type="checkbox"/>
	medio	2	<input checked="" type="checkbox"/>
	elevato	3	<input type="checkbox"/>

- Grado di utilizzo:	utilizzato	1	<input type="checkbox"/>
	medio	2	<input checked="" type="checkbox"/>
	in stato di abbandono	3	<input type="checkbox"/>

- Spazi di pertinenza:	alta qualità	1	<input type="checkbox"/>
	media qualità	2	<input checked="" type="checkbox"/>
	bassa qualità	3	<input type="checkbox"/>

COMUNE DI DAMBEL – Prov. di TRENTO
P.R.G. : ZONE DI CONSERVAZIONE – Centro Storico
SCHEDATURA DEI MANUFATTI E DEI SITI DI RILIEVO

SCHEDA n°.73

P.ed. 69

Riferimento cartografico n°. 73



CATEGORIA DI INTERVENTO -R2-

Vincoli vari:

Sottocategorie e prescrizioni:

Note:



- Tipologia funzionale:	A edificio prevalentemente residenziale		<input checked="" type="checkbox"/>
	B edificio produttivo		<input type="checkbox"/>
	C edificio speciale		<input type="checkbox"/>
	D stalle		<input type="checkbox"/>
	E baite		<input type="checkbox"/>
	G fienili-rustico generale		<input type="checkbox"/>

- Epoca di costruzione:	anteriore al 1860	val.8	<input checked="" type="checkbox"/>
	tra il 1860 e il 1939	val.6	<input type="checkbox"/>
	posteriore al 1939	val.4	<input type="checkbox"/>

- Tipologia architettonica storica:	alta definizione	val.8	<input type="checkbox"/>
	media definizione	val.6	<input checked="" type="checkbox"/>
	bassa definizione	val.4	<input type="checkbox"/>
	nessuna definizione	val.0	<input type="checkbox"/>

- Permanenza dei caratteri formali:	volumetrici originali	2-1-0	2
	costruttivi	2-1-0	1
	complementari	2-1-0	0
	decorativi	2-1-0	0

sintesi: Totale lavori 17

altri tipi di alterazioni:	balconi	0 = assenza	1
	fori	1 = presenza	1

- Degrado:	nullo	1	<input checked="" type="checkbox"/>
	medio	2	<input type="checkbox"/>
	elevato	3	<input type="checkbox"/>

- Grado di utilizzo:	utilizzato	1	<input checked="" type="checkbox"/>
	medio	2	<input type="checkbox"/>
	in stato di abbandono	3	<input type="checkbox"/>

- Spazi di pertinenza:	alta qualità	1	<input type="checkbox"/>
	media qualità	2	<input type="checkbox"/>
	bassa qualità	3	<input checked="" type="checkbox"/>

COMUNE DI DAMBEL – Prov. di TRENTO
P.R.G. : ZONE DI CONSERVAZIONE – Centro Storico
SCHEDATURA DEI MANUFATTI E DEI SITI DI RILIEVO

SCHEDA n°.74

P.ed. 68

Riferimento cartografico n°. 74



CATEGORIA DI INTERVENTO -R2-

Vincoli vari:

Sottocategorie e prescrizioni:

Note:



- Tipologia funzionale:	A edificio prevalentemente residenziale		<input checked="" type="checkbox"/>
	B edificio produttivo		<input type="checkbox"/>
	C edificio speciale		<input type="checkbox"/>
	D stalle		<input type="checkbox"/>
	E baite		<input type="checkbox"/>
	G fienili-rustico generale		<input type="checkbox"/>

- Epoca di costruzione:	anteriore al 1860	val.8	<input checked="" type="checkbox"/>
	tra il 1860 e il 1939	val.6	<input type="checkbox"/>
	posteriore al 1939	val.4	<input type="checkbox"/>

- Tipologia architettonica storica:	alta definizione	val.8	<input type="checkbox"/>
	media definizione	val.6	<input checked="" type="checkbox"/>
	bassa definizione	val.4	<input type="checkbox"/>
	nessuna definizione	val.0	<input type="checkbox"/>

- Permanenza dei caratteri formali:	volumetrici originali	2-1-0	2
	costruttivi	2-1-0	2
	complementari	2-1-0	0
	decorativi	2-1-0	0

sintesi: Totale lavori 18

altri tipi di alterazioni:	balconi	0 = assenza	1
	fori	1 = presenza	1

- Degrado:	nullo	1	<input type="checkbox"/>
	medio	2	<input checked="" type="checkbox"/>
	elevato	3	<input type="checkbox"/>

- Grado di utilizzo:	utilizzato	1	<input type="checkbox"/>
	medio	2	<input checked="" type="checkbox"/>
	in stato di abbandono	3	<input type="checkbox"/>

- Spazi di pertinenza:	alta qualità	1	<input type="checkbox"/>
	media qualità	2	<input type="checkbox"/>
	bassa qualità	3	<input checked="" type="checkbox"/>

COMUNE DI DAMBEL – Prov. di TRENTO
P.R.G. : ZONE DI CONSERVAZIONE – Centro Storico
SCHEDATURA DEI MANUFATTI E DEI SITI DI RILIEVO

SCHEDA n°.75

P.ed. 67/1

Riferimento cartografico n°. 75



CATEGORIA DI INTERVENTO -R3-

Vincoli vari:

Sottocategorie e prescrizioni:

Note:



- Tipologia funzionale:	A edificio prevalentemente residenziale		<input checked="" type="checkbox"/>
	B edificio produttivo		<input type="checkbox"/>
	C edificio speciale		<input type="checkbox"/>
	D stalle		<input type="checkbox"/>
	E baite		<input type="checkbox"/>
	G fienili-rustico generale		<input type="checkbox"/>

- Epoca di costruzione:	anteriore al 1860	val.8	<input checked="" type="checkbox"/>
	tra il 1860 e il 1939	val.6	<input type="checkbox"/>
	posteriore al 1939	val.4	<input type="checkbox"/>

- Tipologia architettonica storica:	alta definizione	val.8	<input type="checkbox"/>
	media definizione	val.6	<input checked="" type="checkbox"/>
	bassa definizione	val.4	<input type="checkbox"/>
	nessuna definizione	val.0	<input type="checkbox"/>

- Permanenza dei caratteri formali:	volumetrici originali	2-1-0	0
	costruttivi	2-1-0	0
	complementari	2-1-0	0
	decorativi	2-1-0	0

sintesi: Totale lavori 14

altri tipi di alterazioni:	balconi	0 = assenza	1
	fori	1 = presenza	1

- Degrado:	nullo	1	<input checked="" type="checkbox"/>
	medio	2	<input type="checkbox"/>
	elevato	3	<input type="checkbox"/>

- Grado di utilizzo:	utilizzato	1	<input checked="" type="checkbox"/>
	medio	2	<input type="checkbox"/>
	in stato di abbandono	3	<input type="checkbox"/>

- Spazi di pertinenza:	alta qualità	1	<input type="checkbox"/>
	media qualità	2	<input type="checkbox"/>
	bassa qualità	3	<input checked="" type="checkbox"/>

COMUNE DI DAMBEL – Prov. di TRENTO
P.R.G. : ZONE DI CONSERVAZIONE – Centro Storico
SCHEDATURA DEI MANUFATTI E DEI SITI DI RILIEVO

SCHEDA n°.76

P.ed. 149

Riferimento cartografico n°. 76



CATEGORIA DI INTERVENTO -R4-

Vincoli vari:

Sottocategorie e prescrizioni:

Note:



- Tipologia funzionale:	A edificio prevalentemente residenziale		<input type="checkbox"/>
	B edificio produttivo		<input type="checkbox"/>
	C edificio speciale		<input type="checkbox"/>
	D stalle		<input type="checkbox"/>
	E baite		<input type="checkbox"/>
	G fienili-rustico generale		<input checked="" type="checkbox"/>

- Epoca di costruzione:	anteriore al 1860	val.8	<input type="checkbox"/>
	tra il 1860 e il 1939	val.6	<input type="checkbox"/>
	posteriore al 1939	val.4	<input checked="" type="checkbox"/>

- Tipologia architettonica storica:	alta definizione	val.8	<input type="checkbox"/>
	media definizione	val.6	<input type="checkbox"/>
	bassa definizione	val.4	<input type="checkbox"/>
	nessuna definizione	val.0	<input checked="" type="checkbox"/>

- Permanenza dei caratteri formali:	volumetrici originali	2-1-0	0
	costruttivi	2-1-0	0
	complementari	2-1-0	0
	decorativi	2-1-0	0

sintesi: Totale lavori 4

altri tipi di alterazioni:	balconi	0 = assenza	0
	fori	1 = presenza	0

- Degrado:	nullo	1	<input type="checkbox"/>
	medio	2	<input checked="" type="checkbox"/>
	elevato	3	<input type="checkbox"/>

- Grado di utilizzo:	utilizzato	1	<input checked="" type="checkbox"/>
	medio	2	<input type="checkbox"/>
	in stato di abbandono	3	<input type="checkbox"/>

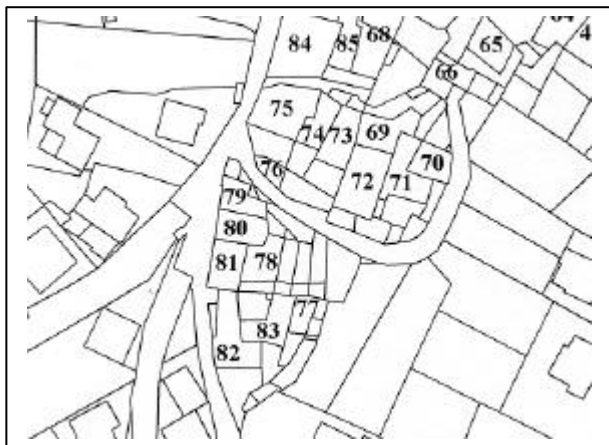
- Spazi di pertinenza:	alta qualità	1	<input type="checkbox"/>
	media qualità	2	<input type="checkbox"/>
	bassa qualità	3	<input checked="" type="checkbox"/>

COMUNE DI DAMBEL – Prov. di TRENTO
P.R.G. : ZONE DI CONSERVAZIONE – Centro Storico
SCHEDATURA DEI MANUFATTI E DEI SITI DI RILIEVO

SCHEDA n°.77

P.ed. 59/2

Riferimento cartografico n°. 77



CATEGORIA DI INTERVENTO -R3-

Vincoli vari:

Sottocategorie e prescrizioni:

Note:



- Tipologia funzionale:	A edificio prevalentemente residenziale		<input checked="" type="checkbox"/>
	B edificio produttivo		<input type="checkbox"/>
	C edificio speciale		<input type="checkbox"/>
	D stalle		<input type="checkbox"/>
	E baite		<input type="checkbox"/>
	G fienili-rustico generale		<input type="checkbox"/>

- Epoca di costruzione:	anteriore al 1860	val.8	<input checked="" type="checkbox"/>
	tra il 1860 e il 1939	val.6	<input type="checkbox"/>
	posteriore al 1939	val.4	<input type="checkbox"/>

- Tipologia architettonica storica:	alta definizione	val.8	<input type="checkbox"/>
	media definizione	val.6	<input checked="" type="checkbox"/>
	bassa definizione	val.4	<input type="checkbox"/>
	nessuna definizione	val.0	<input type="checkbox"/>

- Permanenza dei caratteri formali:	volumetrici originali	2-1-0	0
	costruttivi	2-1-0	0
	complementari	2-1-0	0
	decorativi	2-1-0	0

sintesi: Totale lavori 14

altri tipi di alterazioni:	balconi	0 = assenza	1
	fori	1 = presenza	1

- Degrado:	nullo	1	<input checked="" type="checkbox"/>
	medio	2	<input type="checkbox"/>
	elevato	3	<input type="checkbox"/>

- Grado di utilizzo:	utilizzato	1	<input checked="" type="checkbox"/>
	medio	2	<input type="checkbox"/>
	in stato di abbandono	3	<input type="checkbox"/>

- Spazi di pertinenza:	alta qualità	1	<input type="checkbox"/>
	media qualità	2	<input checked="" type="checkbox"/>
	bassa qualità	3	<input type="checkbox"/>

COMUNE DI DAMBEL – Prov. di TRENTO
P.R.G. : ZONE DI CONSERVAZIONE – Centro Storico
SCHEDATURA DEI MANUFATTI E DEI SITI DI RILIEVO

SCHEDA n°.78

P.ed. 64

Riferimento cartografico n°. 78



CATEGORIA DI INTERVENTO -R2-

Vincoli vari:

Sottocategorie e prescrizioni:

Note:



- Tipologia funzionale:	A edificio prevalentemente residenziale		<input checked="" type="checkbox"/>
	B edificio produttivo		<input type="checkbox"/>
	C edificio speciale		<input type="checkbox"/>
	D stalle		<input type="checkbox"/>
	E baite		<input type="checkbox"/>
	G fienili-rustico generale		<input type="checkbox"/>

- Epoca di costruzione:	anteriore al 1860	val.8	<input checked="" type="checkbox"/>
	tra il 1860 e il 1939	val.6	<input type="checkbox"/>
	posteriore al 1939	val.4	<input type="checkbox"/>

- Tipologia architettonica storica:	alta definizione	val.8	<input type="checkbox"/>
	media definizione	val.6	<input checked="" type="checkbox"/>
	bassa definizione	val.4	<input type="checkbox"/>
	nessuna definizione	val.0	<input type="checkbox"/>

- Permanenza dei caratteri formali:	volumetrici originali	2-1-0	2
	costruttivi	2-1-0	2
	complementari	2-1-0	0
	decorativi	2-1-0	0

sintesi: Totale lavori 18

altri tipi di alterazioni:	balconi	0 = assenza	0
	fori	1 = presenza	0

- Degrado:	nullo	1	<input checked="" type="checkbox"/>
	medio	2	<input type="checkbox"/>
	elevato	3	<input type="checkbox"/>

- Grado di utilizzo:	utilizzato	1	<input type="checkbox"/>
	medio	2	<input checked="" type="checkbox"/>
	in stato di abbandono	3	<input type="checkbox"/>

- Spazi di pertinenza:	alta qualità	1	<input type="checkbox"/>
	media qualità	2	<input type="checkbox"/>
	bassa qualità	3	<input checked="" type="checkbox"/>

COMUNE DI DAMBEL – Prov. di TRENTO
P.R.G. : ZONE DI CONSERVAZIONE – Centro Storico
SCHEDATURA DEI MANUFATTI E DEI SITI DI RILIEVO

SCHEDA n°.79

P.ed. 62

Riferimento cartografico n°. 79



CATEGORIA DI INTERVENTO -R2-

Vincoli vari:

Sottocategorie e prescrizioni:

Note:



- Tipologia funzionale:	A edificio prevalentemente residenziale		<input checked="" type="checkbox"/>
	B edificio produttivo		<input type="checkbox"/>
	C edificio speciale		<input type="checkbox"/>
	D stalle		<input type="checkbox"/>
	E baite		<input type="checkbox"/>
	G fienili-rustico generale		<input type="checkbox"/>

- Epoca di costruzione:	anteriore al 1860	val.8	<input checked="" type="checkbox"/>
	tra il 1860 e il 1939	val.6	<input type="checkbox"/>
	posteriore al 1939	val.4	<input type="checkbox"/>

- Tipologia architettonica storica:	alta definizione	val.8	<input type="checkbox"/>
	media definizione	val.6	<input checked="" type="checkbox"/>
	bassa definizione	val.4	<input type="checkbox"/>
	nessuna definizione	val.0	<input type="checkbox"/>

- Permanenza dei caratteri formali:	volumetrici originali	2-1-0	2
	costruttivi	2-1-0	1
	complementari	2-1-0	0
	decorativi	2-1-0	0

sintesi: Totale lavori 17

altri tipi di alterazioni:	balconi	0 = assenza	1
	fori	1 = presenza	1

- Degrado:	nullo	1	<input checked="" type="checkbox"/>
	medio	2	<input type="checkbox"/>
	elevato	3	<input type="checkbox"/>

- Grado di utilizzo:	utilizzato	1	<input type="checkbox"/>
	medio	2	<input checked="" type="checkbox"/>
	in stato di abbandono	3	<input type="checkbox"/>

- Spazi di pertinenza:	alta qualità	1	<input type="checkbox"/>
	media qualità	2	<input checked="" type="checkbox"/>
	bassa qualità	3	<input type="checkbox"/>

COMUNE DI DAMBEL – Prov. di TRENTO
P.R.G. : ZONE DI CONSERVAZIONE – Centro Storico
SCHEDATURA DEI MANUFATTI E DEI SITI DI RILIEVO

SCHEDA n°.80

P.ed. 61

Riferimento cartografico n°. 80



CATEGORIA DI INTERVENTO -R2-

Vincoli vari:

Sottocategorie e prescrizioni:

Note:



- Tipologia funzionale:	A edificio prevalentemente residenziale		<input checked="" type="checkbox"/>
	B edificio produttivo		<input type="checkbox"/>
	C edificio speciale		<input type="checkbox"/>
	D stalle		<input type="checkbox"/>
	E baite		<input type="checkbox"/>
	G fienili-rustico generale		<input type="checkbox"/>

- Epoca di costruzione:	anteriore al 1860	val.8	<input checked="" type="checkbox"/>
	tra il 1860 e il 1939	val.6	<input type="checkbox"/>
	posteriore al 1939	val.4	<input type="checkbox"/>

- Tipologia architettonica storica:	alta definizione	val.8	<input type="checkbox"/>
	media definizione	val.6	<input checked="" type="checkbox"/>
	bassa definizione	val.4	<input type="checkbox"/>
	nessuna definizione	val.0	<input type="checkbox"/>

- Permanenza dei caratteri formali:	volumetrici originali	2-1-0	2
	costruttivi	2-1-0	1
	complementari	2-1-0	1
	decorativi	2-1-0	0

sintesi: Totale lavori 18

altri tipi di alterazioni:	balconi	0 = assenza	1
	fori	1 = presenza	1

- Degrado:	nullo	1	<input type="checkbox"/>
	medio	2	<input checked="" type="checkbox"/>
	elevato	3	<input type="checkbox"/>

- Grado di utilizzo:	utilizzato	1	<input checked="" type="checkbox"/>
	medio	2	<input type="checkbox"/>
	in stato di abbandono	3	<input type="checkbox"/>

- Spazi di pertinenza:	alta qualità	1	<input type="checkbox"/>
	media qualità	2	<input type="checkbox"/>
	bassa qualità	3	<input checked="" type="checkbox"/>

COMUNE DI DAMBEL – Prov. di TRENTO
P.R.G. : ZONE DI CONSERVAZIONE – Centro Storico
SCHEDATURA DEI MANUFATTI E DEI SITI DI RILIEVO

SCHEDA n°.81

P.ed. 60

Riferimento cartografico n°. 81



CATEGORIA DI INTERVENTO -R2-

Vincoli vari:

Sottocategorie e prescrizioni:

Note:



- Tipologia funzionale:	A edificio prevalentemente residenziale		<input checked="" type="checkbox"/>
	B edificio produttivo		<input type="checkbox"/>
	C edificio speciale		<input type="checkbox"/>
	D stalle		<input type="checkbox"/>
	E baite		<input type="checkbox"/>
	G fienili-rustico generale		<input type="checkbox"/>

- Epoca di costruzione:	anteriore al 1860	val.8	<input checked="" type="checkbox"/>
	tra il 1860 e il 1939	val.6	<input type="checkbox"/>
	posteriore al 1939	val.4	<input type="checkbox"/>

- Tipologia architettonica storica:	alta definizione	val.8	<input type="checkbox"/>
	media definizione	val.6	<input checked="" type="checkbox"/>
	bassa definizione	val.4	<input type="checkbox"/>
	nessuna definizione	val.0	<input type="checkbox"/>

- Permanenza dei caratteri formali:	volumetrici originali	2-1-0	2
	costruttivi	2-1-0	2
	complementari	2-1-0	1
	decorativi	2-1-0	0

sintesi: Totale lavori 19

altri tipi di alterazioni:	balconi	0 = assenza	0
	fori	1 = presenza	0

- Degrado:	nullo	1	<input checked="" type="checkbox"/>
	medio	2	<input type="checkbox"/>
	elevato	3	<input type="checkbox"/>

- Grado di utilizzo:	utilizzato	1	<input type="checkbox"/>
	medio	2	<input checked="" type="checkbox"/>
	in stato di abbandono	3	<input type="checkbox"/>

- Spazi di pertinenza:	alta qualità	1	<input type="checkbox"/>
	media qualità	2	<input checked="" type="checkbox"/>
	bassa qualità	3	<input type="checkbox"/>

COMUNE DI DAMBEL – Prov. di TRENTO
P.R.G. : ZONE DI CONSERVAZIONE – Centro Storico
SCHEDATURA DEI MANUFATTI E DEI SITI DI RILIEVO

SCHEDA n°.82

P.ed. 58

Riferimento cartografico n°. 82



CATEGORIA DI INTERVENTO -R2-

Vincoli vari:

Sottocategorie e prescrizioni:

Note:



- Tipologia funzionale:	A edificio prevalentemente residenziale		<input checked="" type="checkbox"/>
	B edificio produttivo		<input type="checkbox"/>
	C edificio speciale		<input type="checkbox"/>
	D stalle		<input type="checkbox"/>
	E baite		<input type="checkbox"/>
	G fienili-rustico generale		<input type="checkbox"/>

- Epoca di costruzione:	anteriore al 1860	val.8	<input checked="" type="checkbox"/>
	tra il 1860 e il 1939	val.6	<input type="checkbox"/>
	posteriore al 1939	val.4	<input type="checkbox"/>

- Tipologia architettonica storica:	alta definizione	val.8	<input type="checkbox"/>
	media definizione	val.6	<input checked="" type="checkbox"/>
	bassa definizione	val.4	<input type="checkbox"/>
	nessuna definizione	val.0	<input type="checkbox"/>

- Permanenza dei caratteri formali:	volumetrici originali	2-1-0	2
	costruttivi	2-1-0	1
	complementari	2-1-0	1
	decorativi	2-1-0	1

sintesi: Totale lavori 19

altri tipi di alterazioni:	balconi	0 = assenza	0
	fori	1 = presenza	0

- Degrado:	nullo	1	<input checked="" type="checkbox"/>
	medio	2	<input type="checkbox"/>
	elevato	3	<input type="checkbox"/>

- Grado di utilizzo:	utilizzato	1	<input checked="" type="checkbox"/>
	medio	2	<input type="checkbox"/>
	in stato di abbandono	3	<input type="checkbox"/>

- Spazi di pertinenza:	alta qualità	1	<input type="checkbox"/>
	media qualità	2	<input type="checkbox"/>
	bassa qualità	3	<input checked="" type="checkbox"/>

COMUNE DI DAMBEL – Prov. di TRENTO
P.R.G. : ZONE DI CONSERVAZIONE – Centro Storico
SCHEDATURA DEI MANUFATTI E DEI SITI DI RILIEVO

SCHEDA n°.83

P.ed. 59/1

Riferimento cartografico n°. 83



CATEGORIA DI INTERVENTO -R2-

Vincoli vari:

Sottocategorie e prescrizioni:

Note:



- Tipologia funzionale:	A edificio prevalentemente residenziale		<input checked="" type="checkbox"/>
	B edificio produttivo		<input type="checkbox"/>
	C edificio speciale		<input type="checkbox"/>
	D stalle		<input type="checkbox"/>
	E baite		<input type="checkbox"/>
	G fienili-rustico generale		<input type="checkbox"/>

- Epoca di costruzione:	anteriore al 1860	val.8	<input checked="" type="checkbox"/>
	tra il 1860 e il 1939	val.6	<input type="checkbox"/>
	posteriore al 1939	val.4	<input type="checkbox"/>

- Tipologia architettonica storica:	alta definizione	val.8	<input type="checkbox"/>
	media definizione	val.6	<input checked="" type="checkbox"/>
	bassa definizione	val.4	<input type="checkbox"/>
	nessuna definizione	val.0	<input type="checkbox"/>

- Permanenza dei caratteri formali:	volumetrici originali	2-1-0	2
	costruttivi	2-1-0	2
	complementari	2-1-0	1
	decorativi	2-1-0	0

sintesi: Totale lavori 19

altri tipi di alterazioni:	balconi	0 = assenza	1
	fori	1 = presenza	1

- Degrado:	nullo	1	<input type="checkbox"/>
	medio	2	<input checked="" type="checkbox"/>
	elevato	3	<input type="checkbox"/>

- Grado di utilizzo:	utilizzato	1	<input type="checkbox"/>
	medio	2	<input checked="" type="checkbox"/>
	in stato di abbandono	3	<input type="checkbox"/>

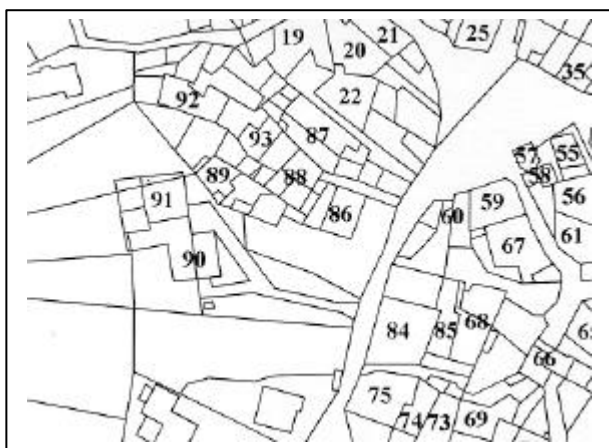
- Spazi di pertinenza:	alta qualità	1	<input type="checkbox"/>
	media qualità	2	<input checked="" type="checkbox"/>
	bassa qualità	3	<input type="checkbox"/>

COMUNE DI DAMBEL – Prov. di TRENTO
P.R.G. : ZONE DI CONSERVAZIONE – Centro Storico
SCHEDATURA DEI MANUFATTI E DEI SITI DI RILIEVO

SCHEDA n°.84

P.ed. 74-75

Riferimento cartografico n°. 84



CATEGORIA DI INTERVENTO -R3-

Vincoli vari: edificio vincolato ai sensi del Dlgs nr. 42 del 22.01.2004

Sottocategorie e prescrizioni: dovrà essere mantenuto l'arco e il portone.

Note:



- Tipologia funzionale:	A edificio prevalentemente residenziale		<input checked="" type="checkbox"/>
	B edificio produttivo		<input type="checkbox"/>
	C edificio speciale		<input type="checkbox"/>
	D stalle		<input type="checkbox"/>
	E baite		<input type="checkbox"/>
	G fienili-rustico generale		<input type="checkbox"/>

- Epoca di costruzione:	anteriore al 1860	val.8	<input checked="" type="checkbox"/>
	tra il 1860 e il 1939	val.6	<input type="checkbox"/>
	posteriore al 1939	val.4	<input type="checkbox"/>

- Tipologia architettonica storica:	alta definizione	val.8	<input type="checkbox"/>
	media definizione	val.6	<input type="checkbox"/>
	bassa definizione	val.4	<input checked="" type="checkbox"/>
	nessuna definizione	val.0	<input type="checkbox"/>

- Permanenza dei caratteri formali:	volumetrici originali	2-1-0	0
	costruttivi	2-1-0	0
	complementari	2-1-0	0
	decorativi	2-1-0	0

sintesi: Totale lavori 12

altri tipi di alterazioni:	balconi	0 = assenza	1
	fori	1 = presenza	1

- Degrado:	nullo	1	<input type="checkbox"/>
	medio	2	<input checked="" type="checkbox"/>
	elevato	3	<input type="checkbox"/>

- Grado di utilizzo:	utilizzato	1	<input type="checkbox"/>
	medio	2	<input checked="" type="checkbox"/>
	in stato di abbandono	3	<input type="checkbox"/>

- Spazi di pertinenza:	alta qualità	1	<input type="checkbox"/>
	media qualità	2	<input type="checkbox"/>
	bassa qualità	3	<input checked="" type="checkbox"/>

COMUNE DI DAMBEL – Prov. di TRENTO
P.R.G. : ZONE DI CONSERVAZIONE – Centro Storico
SCHEDATURA DEI MANUFATTI E DEI SITI DI RILIEVO

SCHEDA n°.85

P.ed. 76/1

Riferimento cartografico n°. 85



CATEGORIA DI INTERVENTO -R3-

Vincoli vari:

Sottocategorie e prescrizioni:

Note:



- Tipologia funzionale:	A edificio prevalentemente residenziale		<input checked="" type="checkbox"/>
	B edificio produttivo		<input type="checkbox"/>
	C edificio speciale		<input type="checkbox"/>
	D stalle		<input type="checkbox"/>
	E baite		<input type="checkbox"/>
	G fienili-rustico generale		<input type="checkbox"/>

- Epoca di costruzione:	anteriore al 1860	val.8	<input checked="" type="checkbox"/>
	tra il 1860 e il 1939	val.6	<input type="checkbox"/>
	posteriore al 1939	val.4	<input type="checkbox"/>

- Tipologia architettonica storica:	alta definizione	val.8	<input type="checkbox"/>
	media definizione	val.6	<input checked="" type="checkbox"/>
	bassa definizione	val.4	<input type="checkbox"/>
	nessuna definizione	val.0	<input type="checkbox"/>

- Permanenza dei caratteri formali:	volumetrici originali	2-1-0	0
	costruttivi	2-1-0	0
	complementari	2-1-0	0
	decorativi	2-1-0	0

sintesi: Totale lavori 14

altri tipi di alterazioni:	balconi	0 = assenza	1
	fori	1 = presenza	1

- Degrado:	nullo	1	<input checked="" type="checkbox"/>
	medio	2	<input type="checkbox"/>
	elevato	3	<input type="checkbox"/>

- Grado di utilizzo:	utilizzato	1	<input checked="" type="checkbox"/>
	medio	2	<input type="checkbox"/>
	in stato di abbandono	3	<input type="checkbox"/>

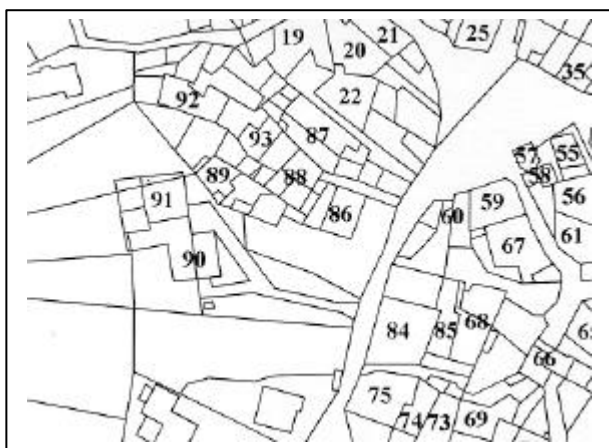
- Spazi di pertinenza:	alta qualità	1	<input type="checkbox"/>
	media qualità	2	<input type="checkbox"/>
	bassa qualità	3	<input checked="" type="checkbox"/>

COMUNE DI DAMBEL – Prov. di TRENTO
P.R.G. : ZONE DI CONSERVAZIONE – Centro Storico
SCHEDATURA DEI MANUFATTI E DEI SITI DI RILIEVO

SCHEDA n°.86

P.ed. 141

Riferimento cartografico n°. 86



CATEGORIA DI INTERVENTO -R3-

Vincoli vari:

Sottocategorie e prescrizioni:

Note:



- Tipologia funzionale:	A edificio prevalentemente residenziale		<input checked="" type="checkbox"/>
	B edificio produttivo		<input type="checkbox"/>
	C edificio speciale		<input type="checkbox"/>
	D stalle		<input type="checkbox"/>
	E baite		<input type="checkbox"/>
	G fienili-rustico generale		<input type="checkbox"/>

- Epoca di costruzione:	anteriore al 1860	val.8	<input type="checkbox"/>
	tra il 1860 e il 1939	val.6	<input checked="" type="checkbox"/>
	posteriore al 1939	val.4	<input type="checkbox"/>

- Tipologia architettonica storica:	alta definizione	val.8	<input type="checkbox"/>
	media definizione	val.6	<input type="checkbox"/>
	bassa definizione	val.4	<input checked="" type="checkbox"/>
	nessuna definizione	val.0	<input type="checkbox"/>

- Permanenza dei caratteri formali:	volumetrici originali	2-1-0	2
	costruttivi	2-1-0	1
	complementari	2-1-0	0
	decorativi	2-1-0	0

sintesi: Totale lavori 13

altri tipi di alterazioni:	balconi	0 = assenza	1
	fori	1 = presenza	1

- Degrado:	nullo	1	<input type="checkbox"/>
	medio	2	<input checked="" type="checkbox"/>
	elevato	3	<input type="checkbox"/>

- Grado di utilizzo:	utilizzato	1	<input type="checkbox"/>
	medio	2	<input checked="" type="checkbox"/>
	in stato di abbandono	3	<input type="checkbox"/>

- Spazi di pertinenza:	alta qualità	1	<input type="checkbox"/>
	media qualità	2	<input checked="" type="checkbox"/>
	bassa qualità	3	<input type="checkbox"/>

COMUNE DI DAMBEL – Prov. di TRENTO
P.R.G. : ZONE DI CONSERVAZIONE – Centro Storico
SCHEDATURA DEI MANUFATTI E DEI SITI DI RILIEVO

SCHEDA n°.87

P.ed. 43-45

Riferimento cartografico n°. 87



CATEGORIA DI INTERVENTO -R3-

Vincoli vari:

Sottocategorie e prescrizioni:

Note:



- Tipologia funzionale:	A edificio prevalentemente residenziale		<input checked="" type="checkbox"/>
	B edificio produttivo		<input type="checkbox"/>
	C edificio speciale		<input type="checkbox"/>
	D stalle		<input type="checkbox"/>
	E baite		<input type="checkbox"/>
	G fienili-rustico generale		<input type="checkbox"/>

- Epoca di costruzione:	anteriore al 1860	val.8	<input type="checkbox"/>
	tra il 1860 e il 1939	val.6	<input type="checkbox"/>
	posteriore al 1939	val.4	<input checked="" type="checkbox"/>

- Tipologia architettonica storica:	alta definizione	val.8	<input type="checkbox"/>
	media definizione	val.6	<input type="checkbox"/>
	bassa definizione	val.4	<input type="checkbox"/>
	nessuna definizione	val.0	<input checked="" type="checkbox"/>

- Permanenza dei caratteri formali:	volumetrici originali	2-1-0	1
	costruttivi	2-1-0	1
	complementari	2-1-0	0
	decorativi	2-1-0	0

sintesi: Totale lavori 6

altri tipi di alterazioni:	balconi	0 = assenza	0
	fori	1 = presenza	0

- Degrado:	nullo	1	<input checked="" type="checkbox"/>
	medio	2	<input type="checkbox"/>
	elevato	3	<input type="checkbox"/>

- Grado di utilizzo:	utilizzato	1	<input checked="" type="checkbox"/>
	medio	2	<input type="checkbox"/>
	in stato di abbandono	3	<input type="checkbox"/>

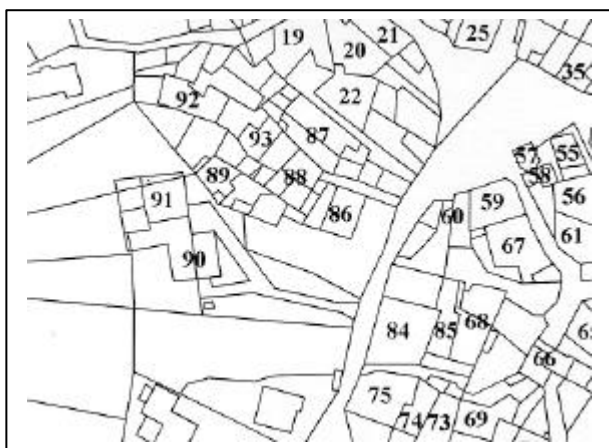
- Spazi di pertinenza:	alta qualità	1	<input type="checkbox"/>
	media qualità	2	<input checked="" type="checkbox"/>
	bassa qualità	3	<input type="checkbox"/>

COMUNE DI DAMBEL – Prov. di TRENTO
P.R.G. : ZONE DI CONSERVAZIONE – Centro Storico
SCHEDATURA DEI MANUFATTI E DEI SITI DI RILIEVO

SCHEDA n°.88

P.ed. 46/1-46/3-46/4

Riferimento cartografico n°. 88



CATEGORIA DI INTERVENTO -R2-

Vincoli vari:

Sottocategorie e prescrizioni:

Note:



- Tipologia funzionale:	A edificio prevalentemente residenziale		<input checked="" type="checkbox"/>
	B edificio produttivo		<input type="checkbox"/>
	C edificio speciale		<input type="checkbox"/>
	D stalle		<input type="checkbox"/>
	E baite		<input type="checkbox"/>
	G fienili-rustico generale		<input type="checkbox"/>

- Epoca di costruzione:	anteriore al 1860	val.8	<input checked="" type="checkbox"/>
	tra il 1860 e il 1939	val.6	<input type="checkbox"/>
	posteriore al 1939	val.4	<input type="checkbox"/>

- Tipologia architettonica storica:	alta definizione	val.8	<input type="checkbox"/>
	media definizione	val.6	<input checked="" type="checkbox"/>
	bassa definizione	val.4	<input type="checkbox"/>
	nessuna definizione	val.0	<input type="checkbox"/>

- Permanenza dei caratteri formali:	volumetrici originali	2-1-0	2
	costruttivi	2-1-0	2
	complementari	2-1-0	1
	decorativi	2-1-0	0

sintesi: Totale lavori 19

altri tipi di alterazioni:	balconi	0 = assenza	0
	fori	1 = presenza	0

- Degrado:	nullo	1	<input type="checkbox"/>
	medio	2	<input checked="" type="checkbox"/>
	elevato	3	<input type="checkbox"/>

- Grado di utilizzo:	utilizzato	1	<input type="checkbox"/>
	medio	2	<input checked="" type="checkbox"/>
	in stato di abbandono	3	<input type="checkbox"/>

- Spazi di pertinenza:	alta qualità	1	<input type="checkbox"/>
	media qualità	2	<input checked="" type="checkbox"/>
	bassa qualità	3	<input type="checkbox"/>

COMUNE DI DAMBEL – Prov. di TRENTO
P.R.G. : ZONE DI CONSERVAZIONE – Centro Storico
SCHEDATURA DEI MANUFATTI E DEI SITI DI RILIEVO

SCHEDA n°.89

P.ed. 48/1-49

Riferimento cartografico n°. 89



CATEGORIA DI INTERVENTO -R3-

Vincoli vari:

Sottocategorie e prescrizioni:

Note:



- Tipologia funzionale:	A edificio prevalentemente residenziale		<input checked="" type="checkbox"/>
	B edificio produttivo		<input type="checkbox"/>
	C edificio speciale		<input type="checkbox"/>
	D stalle		<input type="checkbox"/>
	E baite		<input type="checkbox"/>
	G fienili-rustico generale		<input type="checkbox"/>

- Epoca di costruzione:	anteriore al 1860	val.8	<input checked="" type="checkbox"/>
	tra il 1860 e il 1939	val.6	<input type="checkbox"/>
	posteriore al 1939	val.4	<input type="checkbox"/>

- Tipologia architettonica storica:	alta definizione	val.8	<input type="checkbox"/>
	media definizione	val.6	<input type="checkbox"/>
	bassa definizione	val.4	<input checked="" type="checkbox"/>
	nessuna definizione	val.0	<input type="checkbox"/>

- Permanenza dei caratteri formali:	volumetrici originali	2-1-0	0
	costruttivi	2-1-0	0
	complementari	2-1-0	0
	decorativi	2-1-0	0

sintesi: Totale lavori 12

altri tipi di alterazioni:	balconi	0 = assenza	1
	fori	1 = presenza	1

- Degrado:	nullo	1	<input checked="" type="checkbox"/>
	medio	2	<input type="checkbox"/>
	elevato	3	<input type="checkbox"/>

- Grado di utilizzo:	utilizzato	1	<input checked="" type="checkbox"/>
	medio	2	<input type="checkbox"/>
	in stato di abbandono	3	<input type="checkbox"/>

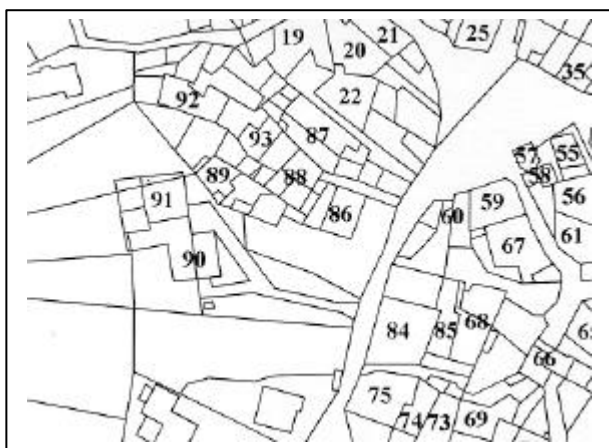
- Spazi di pertinenza:	alta qualità	1	<input type="checkbox"/>
	media qualità	2	<input type="checkbox"/>
	bassa qualità	3	<input checked="" type="checkbox"/>

COMUNE DI DAMBEL – Prov. di TRENTO
P.R.G. : ZONE DI CONSERVAZIONE – Centro Storico
SCHEDATURA DEI MANUFATTI E DEI SITI DI RILIEVO

SCHEDA n°.90

P.ed. 135-136

Riferimento cartografico n°. 90



CATEGORIA DI INTERVENTO -R2-

Vincoli vari:

Sottocategorie e prescrizioni:

Note:



- Tipologia funzionale:	A edificio prevalentemente residenziale		<input checked="" type="checkbox"/>
	B edificio produttivo		<input type="checkbox"/>
	C edificio speciale		<input type="checkbox"/>
	D stalle		<input type="checkbox"/>
	E baite		<input type="checkbox"/>
	G fienili-rustico generale		<input type="checkbox"/>

- Epoca di costruzione:	anteriore al 1860	val.8	<input checked="" type="checkbox"/>
	tra il 1860 e il 1939	val.6	<input type="checkbox"/>
	posteriore al 1939	val.4	<input type="checkbox"/>

- Tipologia architettonica storica:	alta definizione	val.8	<input type="checkbox"/>
	media definizione	val.6	<input checked="" type="checkbox"/>
	bassa definizione	val.4	<input type="checkbox"/>
	nessuna definizione	val.0	<input type="checkbox"/>

- Permanenza dei caratteri formali:	volumetrici originali	2-1-0	2
	costruttivi	2-1-0	2
	complementari	2-1-0	0
	decorativi	2-1-0	0

sintesi: Totale lavori 18

altri tipi di alterazioni:	balconi	0 = assenza	0
	fori	1 = presenza	0

- Degrado:	nullo	1	<input type="checkbox"/>
	medio	2	<input checked="" type="checkbox"/>
	elevato	3	<input type="checkbox"/>

- Grado di utilizzo:	utilizzato	1	<input type="checkbox"/>
	medio	2	<input checked="" type="checkbox"/>
	in stato di abbandono	3	<input type="checkbox"/>

- Spazi di pertinenza:	alta qualità	1	<input type="checkbox"/>
	media qualità	2	<input checked="" type="checkbox"/>
	bassa qualità	3	<input type="checkbox"/>

COMUNE DI DAMBEL – Prov. di TRENTO
P.R.G. : ZONE DI CONSERVAZIONE – Centro Storico
SCHEDATURA DEI MANUFATTI E DEI SITI DI RILIEVO

SCHEDA n°.91

P.ed. 134

Riferimento cartografico n°. 91



CATEGORIA DI INTERVENTO -R3-

Vincoli vari:

Sottocategorie e prescrizioni:

Note:



- Tipologia funzionale:	A edificio prevalentemente residenziale		<input checked="" type="checkbox"/>
	B edificio produttivo		<input type="checkbox"/>
	C edificio speciale		<input type="checkbox"/>
	D stalle		<input type="checkbox"/>
	E baite		<input type="checkbox"/>
	G fienili-rustico generale		<input type="checkbox"/>

- Epoca di costruzione:	anteriore al 1860	val.8	<input checked="" type="checkbox"/>
	tra il 1860 e il 1939	val.6	<input type="checkbox"/>
	posteriore al 1939	val.4	<input type="checkbox"/>

- Tipologia architettonica storica:	alta definizione	val.8	<input type="checkbox"/>
	media definizione	val.6	<input type="checkbox"/>
	bassa definizione	val.4	<input checked="" type="checkbox"/>
	nessuna definizione	val.0	<input type="checkbox"/>

- Permanenza dei caratteri formali:	volumetrici originali	2-1-0	0
	costruttivi	2-1-0	0
	complementari	2-1-0	0
	decorativi	2-1-0	0

sintesi: Totale lavori 12

altri tipi di alterazioni:	balconi	0 = assenza	1
	fori	1 = presenza	1

- Degrado:	nullo	1	<input checked="" type="checkbox"/>
	medio	2	<input type="checkbox"/>
	elevato	3	<input type="checkbox"/>

- Grado di utilizzo:	utilizzato	1	<input checked="" type="checkbox"/>
	medio	2	<input type="checkbox"/>
	in stato di abbandono	3	<input type="checkbox"/>

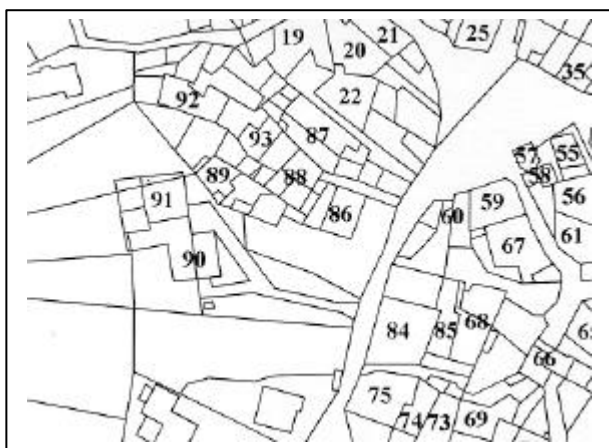
- Spazi di pertinenza:	alta qualità	1	<input type="checkbox"/>
	media qualità	2	<input type="checkbox"/>
	bassa qualità	3	<input checked="" type="checkbox"/>

COMUNE DI DAMBEL – Prov. di TRENTO
P.R.G. : ZONE DI CONSERVAZIONE – Centro Storico
SCHEDATURA DEI MANUFATTI E DEI SITI DI RILIEVO

SCHEDA n°.92

P.ed. 52/1-52/2-52/3

Riferimento cartografico n°. 92



CATEGORIA DI INTERVENTO -R3-

Vincoli vari:

Sottocategorie e prescrizioni:

Note:



- Tipologia funzionale:	A edificio prevalentemente residenziale		<input checked="" type="checkbox"/>
	B edificio produttivo		<input type="checkbox"/>
	C edificio speciale		<input type="checkbox"/>
	D stalle		<input type="checkbox"/>
	E baite		<input type="checkbox"/>
	G fienili-rustico generale		<input type="checkbox"/>

- Epoca di costruzione:	anteriore al 1860	val.8	<input checked="" type="checkbox"/>
	tra il 1860 e il 1939	val.6	<input type="checkbox"/>
	posteriore al 1939	val.4	<input type="checkbox"/>

- Tipologia architettonica storica:	alta definizione	val.8	<input type="checkbox"/>
	media definizione	val.6	<input type="checkbox"/>
	bassa definizione	val.4	<input checked="" type="checkbox"/>
	nessuna definizione	val.0	<input type="checkbox"/>

- Permanenza dei caratteri formali:	volumetrici originali	2-1-0	0
	costruttivi	2-1-0	0
	complementari	2-1-0	0
	decorativi	2-1-0	0

sintesi: Totale lavori 12

altri tipi di alterazioni:	balconi	0 = assenza	1
	fori	1 = presenza	1

- Degrado:	nullo	1	<input type="checkbox"/>
	medio	2	<input checked="" type="checkbox"/>
	elevato	3	<input type="checkbox"/>

- Grado di utilizzo:	utilizzato	1	<input type="checkbox"/>
	medio	2	<input checked="" type="checkbox"/>
	in stato di abbandono	3	<input type="checkbox"/>

- Spazi di pertinenza:	alta qualità	1	<input type="checkbox"/>
	media qualità	2	<input checked="" type="checkbox"/>
	bassa qualità	3	<input type="checkbox"/>

COMUNE DI DAMBEL – Prov. di TRENTO
P.R.G. : ZONE DI CONSERVAZIONE – Centro Storico
SCHEDATURA DEI MANUFATTI E DEI SITI DI RILIEVO

SCHEDA n°.93

P.ed. 47

Riferimento cartografico n°. 93



CATEGORIA DI INTERVENTO -R2-

Vincoli vari:

Sottocategorie e prescrizioni:

Note:



- Tipologia funzionale:	A edificio prevalentemente residenziale		<input type="checkbox"/>
	B edificio produttivo		<input type="checkbox"/>
	C edificio speciale		<input type="checkbox"/>
	D stalle		<input type="checkbox"/>
	E baite		<input type="checkbox"/>
	G fienili-rustico generale		<input checked="" type="checkbox"/>

- Epoca di costruzione:	anteriore al 1860	val.8	<input checked="" type="checkbox"/>
	tra il 1860 e il 1939	val.6	<input type="checkbox"/>
	posteriore al 1939	val.4	<input type="checkbox"/>

- Tipologia architettonica storica:	alta definizione	val.8	<input type="checkbox"/>
	media definizione	val.6	<input checked="" type="checkbox"/>
	bassa definizione	val.4	<input type="checkbox"/>
	nessuna definizione	val.0	<input type="checkbox"/>

- Permanenza dei caratteri formali:	volumetrici originali	2-1-0	2
	costruttivi	2-1-0	2
	complementari	2-1-0	0
	decorativi	2-1-0	0

sintesi: Totale lavori 18

altri tipi di alterazioni:	balconi	0 = assenza	0
	fori	1 = presenza	0

- Degrado:	nullo	1	<input type="checkbox"/>
	medio	2	<input type="checkbox"/>
	elevato	3	<input checked="" type="checkbox"/>

- Grado di utilizzo:	utilizzato	1	<input type="checkbox"/>
	medio	2	<input type="checkbox"/>
	in stato di abbandono	3	<input checked="" type="checkbox"/>

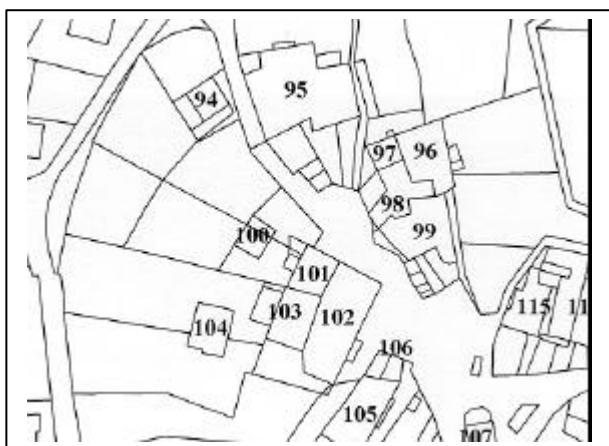
- Spazi di pertinenza:	alta qualità	1	<input type="checkbox"/>
	media qualità	2	<input checked="" type="checkbox"/>
	bassa qualità	3	<input type="checkbox"/>

COMUNE DI DAMBEL – Prov. di TRENTO
P.R.G. : ZONE DI CONSERVAZIONE – Centro Storico
SCHEDATURA DEI MANUFATTI E DEI SITI DI RILIEVO

SCHEDA n°.94

P.ed. 145

Riferimento cartografico n°. 94



CATEGORIA DI INTERVENTO -R3-

Vincoli vari:

Sottocategorie e prescrizioni:

Note:



- Tipologia funzionale:	A edificio prevalentemente residenziale		<input checked="" type="checkbox"/>
	B edificio produttivo		<input type="checkbox"/>
	C edificio speciale		<input type="checkbox"/>
	D stalle		<input type="checkbox"/>
	E baite		<input type="checkbox"/>
	G fienili-rustico generale		<input type="checkbox"/>

- Epoca di costruzione:	anteriore al 1860	val.8	<input type="checkbox"/>
	tra il 1860 e il 1939	val.6	<input checked="" type="checkbox"/>
	posteriore al 1939	val.4	<input type="checkbox"/>

- Tipologia architettonica storica:	alta definizione	val.8	<input type="checkbox"/>
	media definizione	val.6	<input checked="" type="checkbox"/>
	bassa definizione	val.4	<input type="checkbox"/>
	nessuna definizione	val.0	<input type="checkbox"/>

- Permanenza dei caratteri formali:	volumetrici originali	2-1-0	1
	costruttivi	2-1-0	0
	complementari	2-1-0	0
	decorativi	2-1-0	0

sintesi: Totale lavori 13

altri tipi di alterazioni:	balconi	0 = assenza	1
	fori	1 = presenza	1

- Degrado:	nullo	1	<input checked="" type="checkbox"/>
	medio	2	<input type="checkbox"/>
	elevato	3	<input type="checkbox"/>

- Grado di utilizzo:	utilizzato	1	<input checked="" type="checkbox"/>
	medio	2	<input type="checkbox"/>
	in stato di abbandono	3	<input type="checkbox"/>

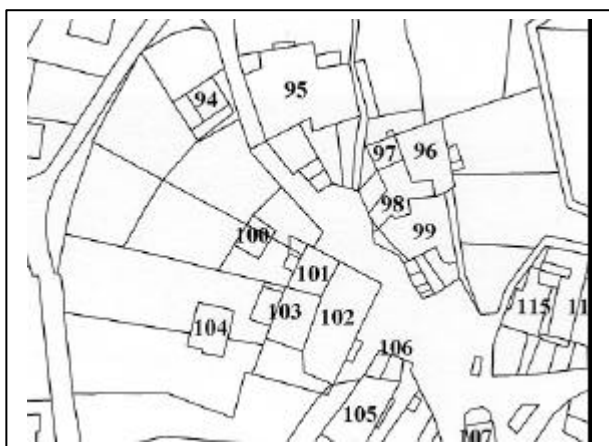
- Spazi di pertinenza:	alta qualità	1	<input type="checkbox"/>
	media qualità	2	<input checked="" type="checkbox"/>
	bassa qualità	3	<input type="checkbox"/>

COMUNE DI DAMBEL – Prov. di TRENTO
P.R.G. : ZONE DI CONSERVAZIONE – Centro Storico
SCHEDATURA DEI MANUFATTI E DEI SITI DI RILIEVO

SCHEDA n°.95

P.ed. 104

Riferimento cartografico n°. 95



CATEGORIA DI INTERVENTO -R2-

Vincoli vari:

Sottocategorie e prescrizioni:

Note:



- Tipologia funzionale:	A edificio prevalentemente residenziale		<input checked="" type="checkbox"/>
	B edificio produttivo		<input type="checkbox"/>
	C edificio speciale		<input type="checkbox"/>
	D stalle		<input type="checkbox"/>
	E baite		<input type="checkbox"/>
	G fienili-rustico generale		<input type="checkbox"/>

- Epoca di costruzione:	anteriore al 1860	val.8	<input checked="" type="checkbox"/>
	tra il 1860 e il 1939	val.6	<input type="checkbox"/>
	posteriore al 1939	val.4	<input type="checkbox"/>

- Tipologia architettonica storica:	alta definizione	val.8	<input type="checkbox"/>
	media definizione	val.6	<input checked="" type="checkbox"/>
	bassa definizione	val.4	<input type="checkbox"/>
	nessuna definizione	val.0	<input type="checkbox"/>

- Permanenza dei caratteri formali:	volumetrici originali	2-1-0	2
	costruttivi	2-1-0	2
	complementari	2-1-0	0
	decorativi	2-1-0	0

sintesi: Totale lavori 18

altri tipi di alterazioni:	balconi	0 = assenza	1
	fori	1 = presenza	1

- Degrado:	nullo	1	<input type="checkbox"/>
	medio	2	<input checked="" type="checkbox"/>
	elevato	3	<input type="checkbox"/>

- Grado di utilizzo:	utilizzato	1	<input type="checkbox"/>
	medio	2	<input checked="" type="checkbox"/>
	in stato di abbandono	3	<input type="checkbox"/>

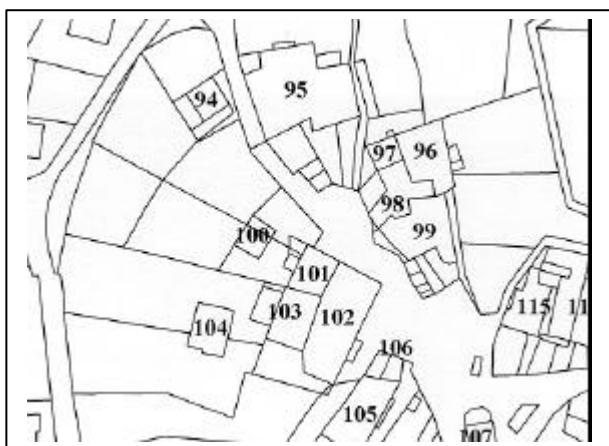
- Spazi di pertinenza:	alta qualità	1	<input type="checkbox"/>
	media qualità	2	<input checked="" type="checkbox"/>
	bassa qualità	3	<input type="checkbox"/>

COMUNE DI DAMBEL – Prov. di TRENTO
P.R.G. : ZONE DI CONSERVAZIONE – Centro Storico
SCHEDATURA DEI MANUFATTI E DEI SITI DI RILIEVO

SCHEDA n°.96

P.ed. 108/1

Riferimento cartografico n°. 96



CATEGORIA DI INTERVENTO -R2-

Vincoli vari:

Sottocategorie e prescrizioni:

Note:



- Tipologia funzionale:	A edificio prevalentemente residenziale		<input checked="" type="checkbox"/>
	B edificio produttivo		<input type="checkbox"/>
	C edificio speciale		<input type="checkbox"/>
	D stalle		<input type="checkbox"/>
	E baite		<input type="checkbox"/>
	G fienili-rustico generale		<input type="checkbox"/>

- Epoca di costruzione:	anteriore al 1860	val.8	<input checked="" type="checkbox"/>
	tra il 1860 e il 1939	val.6	<input type="checkbox"/>
	posteriore al 1939	val.4	<input type="checkbox"/>

- Tipologia architettonica storica:	alta definizione	val.8	<input type="checkbox"/>
	media definizione	val.6	<input checked="" type="checkbox"/>
	bassa definizione	val.4	<input type="checkbox"/>
	nessuna definizione	val.0	<input type="checkbox"/>

- Permanenza dei caratteri formali:	volumetrici originali	2-1-0	2
	costruttivi	2-1-0	2
	complementari	2-1-0	1
	decorativi	2-1-0	0

sintesi: Totale lavori 19

altri tipi di alterazioni:	balconi	0 = assenza	1
	fori	1 = presenza	1

- Degrado:	nullo	1	<input type="checkbox"/>
	medio	2	<input checked="" type="checkbox"/>
	elevato	3	<input type="checkbox"/>

- Grado di utilizzo:	utilizzato	1	<input type="checkbox"/>
	medio	2	<input checked="" type="checkbox"/>
	in stato di abbandono	3	<input type="checkbox"/>

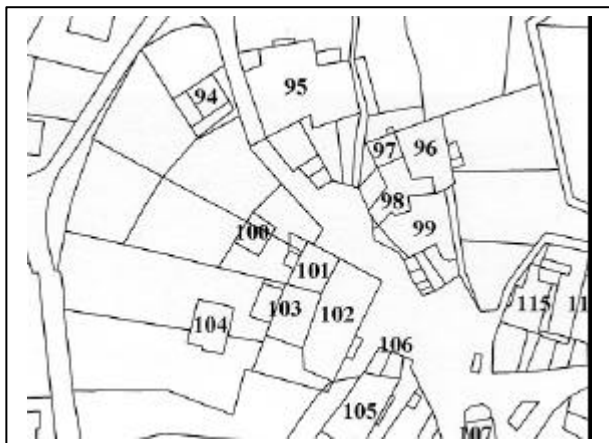
- Spazi di pertinenza:	alta qualità	1	<input type="checkbox"/>
	media qualità	2	<input checked="" type="checkbox"/>
	bassa qualità	3	<input type="checkbox"/>

COMUNE DI DAMBEL – Prov. di TRENTO
P.R.G. : ZONE DI CONSERVAZIONE – Centro Storico
SCHEDATURA DEI MANUFATTI E DEI SITI DI RILIEVO

SCHEDA n°.97

P.ed. 108/2

Riferimento cartografico n°. 97



CATEGORIA DI INTERVENTO -R2-

Vincoli vari:

Sottocategorie e prescrizioni:

Note:



- Tipologia funzionale:	A edificio prevalentemente residenziale		<input checked="" type="checkbox"/>
	B edificio produttivo		<input type="checkbox"/>
	C edificio speciale		<input type="checkbox"/>
	D stalle		<input type="checkbox"/>
	E baite		<input type="checkbox"/>
	G fienili-rustico generale		<input type="checkbox"/>

- Epoca di costruzione:	anteriore al 1860	val.8	<input type="checkbox"/>
	tra il 1860 e il 1939	val.6	<input checked="" type="checkbox"/>
	posteriore al 1939	val.4	<input type="checkbox"/>

- Tipologia architettonica storica:	alta definizione	val.8	<input type="checkbox"/>
	media definizione	val.6	<input checked="" type="checkbox"/>
	bassa definizione	val.4	<input type="checkbox"/>
	nessuna definizione	val.0	<input type="checkbox"/>

- Permanenza dei caratteri formali:	volumetrici originali	2-1-0	2
	costruttivi	2-1-0	1
	complementari	2-1-0	1
	decorativi	2-1-0	1

sintesi: Totale lavori 17

altri tipi di alterazioni:	balconi	0 = assenza	1
	fori	1 = presenza	1

- Degrado:	nullo	1	<input checked="" type="checkbox"/>
	medio	2	<input type="checkbox"/>
	elevato	3	<input type="checkbox"/>

- Grado di utilizzo:	utilizzato	1	<input checked="" type="checkbox"/>
	medio	2	<input type="checkbox"/>
	in stato di abbandono	3	<input type="checkbox"/>

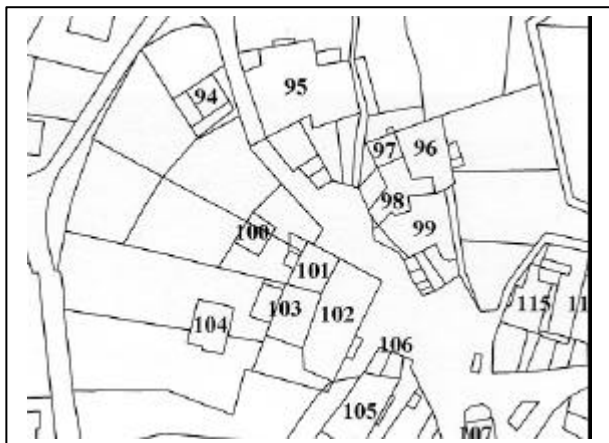
- Spazi di pertinenza:	alta qualità	1	<input type="checkbox"/>
	media qualità	2	<input checked="" type="checkbox"/>
	bassa qualità	3	<input type="checkbox"/>

COMUNE DI DAMBEL – Prov. di TRENTO
P.R.G. : ZONE DI CONSERVAZIONE – Centro Storico
SCHEDATURA DEI MANUFATTI E DEI SITI DI RILIEVO

SCHEDA n°.98

P.ed. 108/3

Riferimento cartografico n°. 98



CATEGORIA DI INTERVENTO -R2-

Vincoli vari:

Sottocategorie e prescrizioni:

Note:



- Tipologia funzionale:	A edificio prevalentemente residenziale		<input checked="" type="checkbox"/>
	B edificio produttivo		<input type="checkbox"/>
	C edificio speciale		<input type="checkbox"/>
	D stalle		<input type="checkbox"/>
	E baite		<input type="checkbox"/>
	G fienili-rustico generale		<input type="checkbox"/>

- Epoca di costruzione:	anteriore al 1860	val.8	<input checked="" type="checkbox"/>
	tra il 1860 e il 1939	val.6	<input type="checkbox"/>
	posteriore al 1939	val.4	<input type="checkbox"/>

- Tipologia architettonica storica:	alta definizione	val.8	<input type="checkbox"/>
	media definizione	val.6	<input checked="" type="checkbox"/>
	bassa definizione	val.4	<input type="checkbox"/>
	nessuna definizione	val.0	<input type="checkbox"/>

- Permanenza dei caratteri formali:	volumetrici originali	2-1-0	2
	costruttivi	2-1-0	1
	complementari	2-1-0	0
	decorativi	2-1-0	0

sintesi: Totale lavori 17

altri tipi di alterazioni:	balconi	0 = assenza	1
	fori	1 = presenza	1

- Degrado:	nullo	1	<input type="checkbox"/>
	medio	2	<input checked="" type="checkbox"/>
	elevato	3	<input type="checkbox"/>

- Grado di utilizzo:	utilizzato	1	<input type="checkbox"/>
	medio	2	<input checked="" type="checkbox"/>
	in stato di abbandono	3	<input type="checkbox"/>

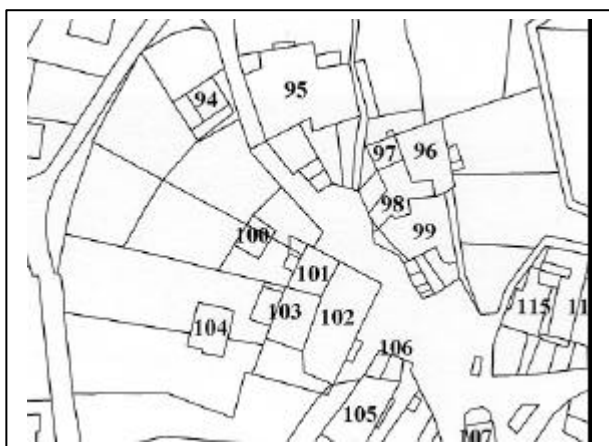
- Spazi di pertinenza:	alta qualità	1	<input type="checkbox"/>
	media qualità	2	<input checked="" type="checkbox"/>
	bassa qualità	3	<input type="checkbox"/>

COMUNE DI DAMBEL – Prov. di TRENTO
P.R.G. : ZONE DI CONSERVAZIONE – Centro Storico
SCHEDATURA DEI MANUFATTI E DEI SITI DI RILIEVO

SCHEDA n°.99

P.ed. 109/1

Riferimento cartografico n°. 99



CATEGORIA DI INTERVENTO -R2-

Vincoli vari:

Sottocategorie e prescrizioni:

Note:



- Tipologia funzionale:	A edificio prevalentemente residenziale		<input checked="" type="checkbox"/>
	B edificio produttivo		<input type="checkbox"/>
	C edificio speciale		<input type="checkbox"/>
	D stalle		<input type="checkbox"/>
	E baite		<input type="checkbox"/>
	G fienili-rustico generale		<input type="checkbox"/>

- Epoca di costruzione:	anteriore al 1860	val.8	<input checked="" type="checkbox"/>
	tra il 1860 e il 1939	val.6	<input type="checkbox"/>
	posteriore al 1939	val.4	<input type="checkbox"/>

- Tipologia architettonica storica:	alta definizione	val.8	<input type="checkbox"/>
	media definizione	val.6	<input checked="" type="checkbox"/>
	bassa definizione	val.4	<input type="checkbox"/>
	nessuna definizione	val.0	<input type="checkbox"/>

- Permanenza dei caratteri formali:	volumetrici originali	2-1-0	2
	costruttivi	2-1-0	1
	complementari	2-1-0	1
	decorativi	2-1-0	0

sintesi: Totale lavori 18

altri tipi di alterazioni:	balconi	0 = assenza	1
	fori	1 = presenza	1

- Degrado:	nullo	1	<input checked="" type="checkbox"/>
	medio	2	<input type="checkbox"/>
	elevato	3	<input type="checkbox"/>

- Grado di utilizzo:	utilizzato	1	<input checked="" type="checkbox"/>
	medio	2	<input type="checkbox"/>
	in stato di abbandono	3	<input type="checkbox"/>

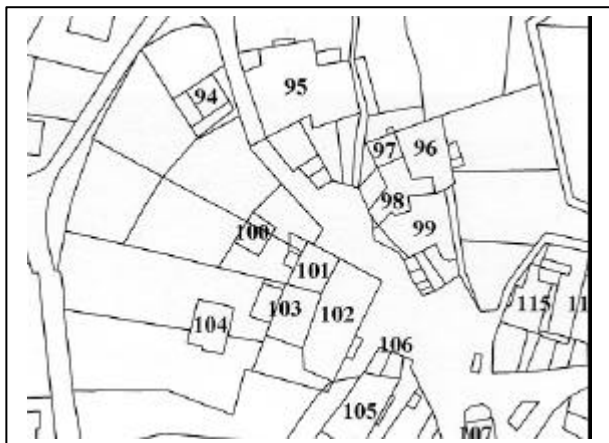
- Spazi di pertinenza:	alta qualità	1	<input type="checkbox"/>
	media qualità	2	<input checked="" type="checkbox"/>
	bassa qualità	3	<input type="checkbox"/>

COMUNE DI DAMBEL – Prov. di TRENTO
P.R.G. : ZONE DI CONSERVAZIONE – Centro Storico
SCHEDATURA DEI MANUFATTI E DEI SITI DI RILIEVO

SCHEDA n°.100

P.ed. 185-186

Riferimento cartografico n°. 100



CATEGORIA DI INTERVENTO -R4-

Vincoli vari:

Sottocategorie e prescrizioni:

Note:



- Tipologia funzionale:	A edificio prevalentemente residenziale		<input type="checkbox"/>
	B edificio produttivo		<input type="checkbox"/>
	C edificio speciale		<input type="checkbox"/>
	D stalle		<input type="checkbox"/>
	E baite		<input type="checkbox"/>
	G fienili-rustico generale		<input checked="" type="checkbox"/>

- Epoca di costruzione:	anteriore al 1860	val.8	<input type="checkbox"/>
	tra il 1860 e il 1939	val.6	<input type="checkbox"/>
	posteriore al 1939	val.4	<input checked="" type="checkbox"/>

- Tipologia architettonica storica:	alta definizione	val.8	<input type="checkbox"/>
	media definizione	val.6	<input type="checkbox"/>
	bassa definizione	val.4	<input type="checkbox"/>
	nessuna definizione	val.0	<input checked="" type="checkbox"/>

- Permanenza dei caratteri formali:	volumetrici originali	2-1-0	0
	costruttivi	2-1-0	0
	complementari	2-1-0	0
	decorativi	2-1-0	0

sintesi: Totale lavori 4

altri tipi di alterazioni:	balconi	0 = assenza	0
	fori	1 = presenza	0

- Degrado:	nullo	1	<input checked="" type="checkbox"/>
	medio	2	<input type="checkbox"/>
	elevato	3	<input type="checkbox"/>

- Grado di utilizzo:	utilizzato	1	<input checked="" type="checkbox"/>
	medio	2	<input type="checkbox"/>
	in stato di abbandono	3	<input type="checkbox"/>

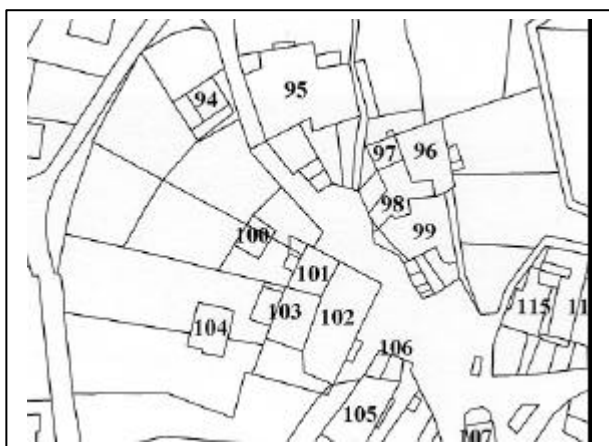
- Spazi di pertinenza:	alta qualità	1	<input type="checkbox"/>
	media qualità	2	<input checked="" type="checkbox"/>
	bassa qualità	3	<input type="checkbox"/>

COMUNE DI DAMBEL – Prov. di TRENTO
P.R.G. : ZONE DI CONSERVAZIONE – Centro Storico
SCHEDATURA DEI MANUFATTI E DEI SITI DI RILIEVO

SCHEDA n°.101

P.ed. 110/2

Riferimento cartografico n°. 101



CATEGORIA DI INTERVENTO -R2-

Vincoli vari:

Sottocategorie e prescrizioni:

Note:



- Tipologia funzionale:	A edificio prevalentemente residenziale		<input checked="" type="checkbox"/>
	B edificio produttivo		<input type="checkbox"/>
	C edificio speciale		<input type="checkbox"/>
	D stalle		<input type="checkbox"/>
	E baite		<input type="checkbox"/>
	G fienili-rustico generale		<input type="checkbox"/>

- Epoca di costruzione:	anteriore al 1860	val.8	<input checked="" type="checkbox"/>
	tra il 1860 e il 1939	val.6	<input type="checkbox"/>
	posteriore al 1939	val.4	<input type="checkbox"/>

- Tipologia architettonica storica:	alta definizione	val.8	<input type="checkbox"/>
	media definizione	val.6	<input checked="" type="checkbox"/>
	bassa definizione	val.4	<input type="checkbox"/>
	nessuna definizione	val.0	<input type="checkbox"/>

- Permanenza dei caratteri formali:	volumetrici originali	2-1-0	2
	costruttivi	2-1-0	1
	complementari	2-1-0	1
	decorativi	2-1-0	0

sintesi: Totale lavori 18

altri tipi di alterazioni:	balconi	0 = assenza	1
	fori	1 = presenza	1

- Degrado:	nullo	1	<input type="checkbox"/>
	medio	2	<input checked="" type="checkbox"/>
	elevato	3	<input type="checkbox"/>

- Grado di utilizzo:	utilizzato	1	<input type="checkbox"/>
	medio	2	<input checked="" type="checkbox"/>
	in stato di abbandono	3	<input type="checkbox"/>

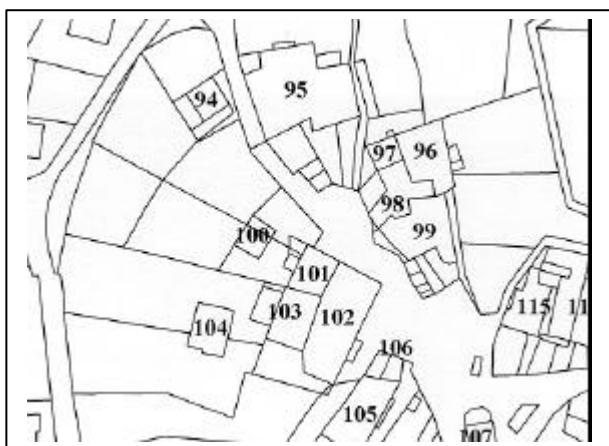
- Spazi di pertinenza:	alta qualità	1	<input type="checkbox"/>
	media qualità	2	<input checked="" type="checkbox"/>
	bassa qualità	3	<input type="checkbox"/>

COMUNE DI DAMBEL – Prov. di TRENTO
P.R.G. : ZONE DI CONSERVAZIONE – Centro Storico
SCHEDATURA DEI MANUFATTI E DEI SITI DI RILIEVO

SCHEDA n°.102

P.ed. 110/1

Riferimento cartografico n°. 102



CATEGORIA DI INTERVENTO -R2-

Vincoli vari:

Sottocategorie e prescrizioni:

Note:



- Tipologia funzionale:	A edificio prevalentemente residenziale		<input checked="" type="checkbox"/>
	B edificio produttivo		<input type="checkbox"/>
	C edificio speciale		<input type="checkbox"/>
	D stalle		<input type="checkbox"/>
	E baite		<input type="checkbox"/>
	G fienili-rustico generale		<input type="checkbox"/>

- Epoca di costruzione:	anteriore al 1860	val.8	<input checked="" type="checkbox"/>
	tra il 1860 e il 1939	val.6	<input type="checkbox"/>
	posteriore al 1939	val.4	<input type="checkbox"/>

- Tipologia architettonica storica:	alta definizione	val.8	<input type="checkbox"/>
	media definizione	val.6	<input checked="" type="checkbox"/>
	bassa definizione	val.4	<input type="checkbox"/>
	nessuna definizione	val.0	<input type="checkbox"/>

- Permanenza dei caratteri formali:	volumetrici originali	2-1-0	2
	costruttivi	2-1-0	1
	complementari	2-1-0	1
	decorativi	2-1-0	0

sintesi: Totale lavori 18

altri tipi di alterazioni:	balconi	0 = assenza	1
	fori	1 = presenza	1

- Degrado:	nullo	1	<input type="checkbox"/>
	medio	2	<input checked="" type="checkbox"/>
	elevato	3	<input type="checkbox"/>

- Grado di utilizzo:	utilizzato	1	<input type="checkbox"/>
	medio	2	<input checked="" type="checkbox"/>
	in stato di abbandono	3	<input type="checkbox"/>

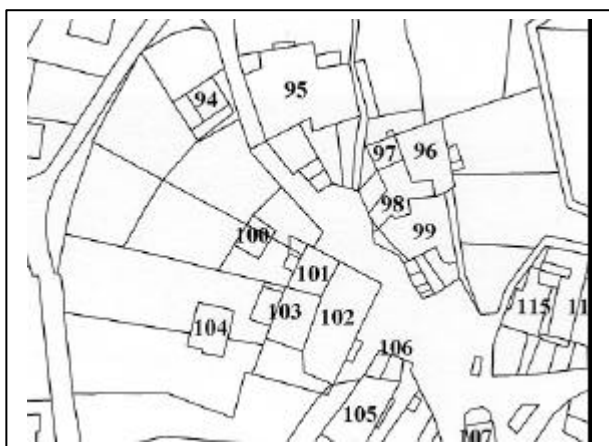
- Spazi di pertinenza:	alta qualità	1	<input type="checkbox"/>
	media qualità	2	<input checked="" type="checkbox"/>
	bassa qualità	3	<input type="checkbox"/>

COMUNE DI DAMBEL – Prov. di TRENTO
P.R.G. : ZONE DI CONSERVAZIONE – Centro Storico
SCHEDATURA DEI MANUFATTI E DEI SITI DI RILIEVO

SCHEDA n°.103

P.ed. 110/1

Riferimento cartografico n°. 103



CATEGORIA DI INTERVENTO -R3-

Vincoli vari:

Sottocategorie e prescrizioni:

Note:



- Tipologia funzionale:	A edificio prevalentemente residenziale		<input checked="" type="checkbox"/>
	B edificio produttivo		<input type="checkbox"/>
	C edificio speciale		<input type="checkbox"/>
	D stalle		<input type="checkbox"/>
	E baite		<input type="checkbox"/>
	G fienili-rustico generale		<input type="checkbox"/>

- Epoca di costruzione:	anteriore al 1860	val.8	<input type="checkbox"/>
	tra il 1860 e il 1939	val.6	<input checked="" type="checkbox"/>
	posteriore al 1939	val.4	<input type="checkbox"/>

- Tipologia architettonica storica:	alta definizione	val.8	<input type="checkbox"/>
	media definizione	val.6	<input type="checkbox"/>
	bassa definizione	val.4	<input checked="" type="checkbox"/>
	nessuna definizione	val.0	<input type="checkbox"/>

- Permanenza dei caratteri formali:	volumetrici originali	2-1-0	0
	costruttivi	2-1-0	0
	complementari	2-1-0	0
	decorativi	2-1-0	0

sintesi: Totale lavori 10

altri tipi di alterazioni:	balconi	0 = assenza	0
	fori	1 = presenza	0

- Degrado:	nullo	1	<input checked="" type="checkbox"/>
	medio	2	<input type="checkbox"/>
	elevato	3	<input type="checkbox"/>

- Grado di utilizzo:	utilizzato	1	<input checked="" type="checkbox"/>
	medio	2	<input type="checkbox"/>
	in stato di abbandono	3	<input type="checkbox"/>

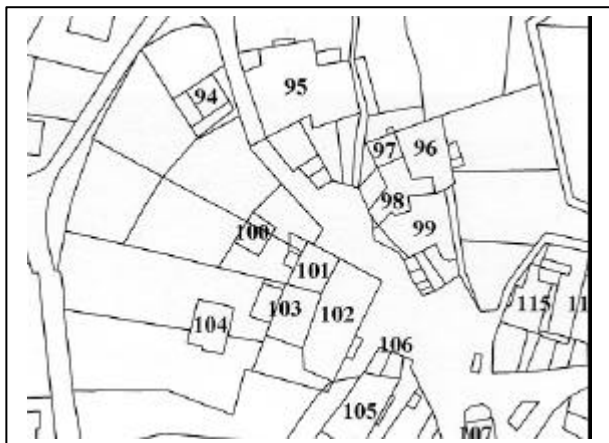
- Spazi di pertinenza:	alta qualità	1	<input type="checkbox"/>
	media qualità	2	<input checked="" type="checkbox"/>
	bassa qualità	3	<input type="checkbox"/>

COMUNE DI DAMBEL – Prov. di TRENTO
P.R.G. : ZONE DI CONSERVAZIONE – Centro Storico
SCHEDATURA DEI MANUFATTI E DEI SITI DI RILIEVO

SCHEDA n°.104

P.ed. 206

Riferimento cartografico n°. 104



CATEGORIA DI INTERVENTO -R4-

Vincoli vari:

Sottocategorie e prescrizioni:

Note:



- Tipologia funzionale:	A edificio prevalentemente residenziale	<input type="checkbox"/>
	B edificio produttivo	<input type="checkbox"/>
	C edificio speciale	<input type="checkbox"/>
	D stalle	<input type="checkbox"/>
	E baite	<input type="checkbox"/>
	G fienili-rustico generale	<input checked="" type="checkbox"/>

- Epoca di costruzione:	anteriore al 1860	val.8	<input type="checkbox"/>
	tra il 1860 e il 1939	val.6	<input type="checkbox"/>
	posteriore al 1939	val.4	<input checked="" type="checkbox"/>

- Tipologia architettonica storica:	alta definizione	val.8	<input type="checkbox"/>
	media definizione	val.6	<input type="checkbox"/>
	bassa definizione	val.4	<input type="checkbox"/>
	nessuna definizione	val.0	<input checked="" type="checkbox"/>

- Permanenza dei caratteri formali:	volumetrici originali	2-1-0	0
	costruttivi	2-1-0	0
	complementari	2-1-0	0
	decorativi	2-1-0	0

sintesi: Totale lavori 4

altri tipi di alterazioni:	balconi	0 = assenza	0
	fori	1 = presenza	0

- Degrado:	nullo	1	<input checked="" type="checkbox"/>
	medio	2	<input type="checkbox"/>
	elevato	3	<input type="checkbox"/>

- Grado di utilizzo:	utilizzato	1	<input checked="" type="checkbox"/>
	medio	2	<input type="checkbox"/>
	in stato di abbandono	3	<input type="checkbox"/>

- Spazi di pertinenza:	alta qualità	1	<input type="checkbox"/>
	media qualità	2	<input checked="" type="checkbox"/>
	bassa qualità	3	<input type="checkbox"/>

COMUNE DI DAMBEL – Prov. di TRENTO
P.R.G. : ZONE DI CONSERVAZIONE – Centro Storico
SCHEDATURA DEI MANUFATTI E DEI SITI DI RILIEVO

SCHEDA n°.105

P.ed. 124

Riferimento cartografico n°. 105



CATEGORIA DI INTERVENTO -R2-

Vincoli vari:

Sottocategorie e prescrizioni:

Note:



- Tipologia funzionale:	A edificio prevalentemente residenziale		<input checked="" type="checkbox"/>
	B edificio produttivo		<input type="checkbox"/>
	C edificio speciale		<input type="checkbox"/>
	D stalle		<input type="checkbox"/>
	E baite		<input type="checkbox"/>
	G fienili-rustico generale		<input type="checkbox"/>

- Epoca di costruzione:	anteriore al 1860	val.8	<input checked="" type="checkbox"/>
	tra il 1860 e il 1939	val.6	<input type="checkbox"/>
	posteriore al 1939	val.4	<input type="checkbox"/>

- Tipologia architettonica storica:	alta definizione	val.8	<input type="checkbox"/>
	media definizione	val.6	<input type="checkbox"/>
	bassa definizione	val.4	<input checked="" type="checkbox"/>
	nessuna definizione	val.0	<input type="checkbox"/>

- Permanenza dei caratteri formali:	volumetrici originali	2-1-0	2
	costruttivi	2-1-0	1
	complementari	2-1-0	0
	decorativi	2-1-0	0

sintesi: Totale lavori 15

altri tipi di alterazioni:	balconi	0 = assenza	1
	fori	1 = presenza	1

- Degrado:	nullo	1	<input type="checkbox"/>
	medio	2	<input checked="" type="checkbox"/>
	elevato	3	<input type="checkbox"/>

- Grado di utilizzo:	utilizzato	1	<input type="checkbox"/>
	medio	2	<input checked="" type="checkbox"/>
	in stato di abbandono	3	<input type="checkbox"/>

- Spazi di pertinenza:	alta qualità	1	<input type="checkbox"/>
	media qualità	2	<input checked="" type="checkbox"/>
	bassa qualità	3	<input type="checkbox"/>

COMUNE DI DAMBEL – Prov. di TRENTO
P.R.G. : ZONE DI CONSERVAZIONE – Centro Storico
SCHEDATURA DEI MANUFATTI E DEI SITI DI RILIEVO

SCHEDA n°.106

P.ed. 1046/1

Riferimento cartografico n°. 106



CATEGORIA DI INTERVENTO -R5-

Vincoli vari:

Sottocategorie e prescrizioni:

Note:



- Tipologia funzionale:	A edificio prevalentemente residenziale		<input type="checkbox"/>
	B edificio produttivo		<input type="checkbox"/>
	C edificio speciale		<input type="checkbox"/>
	D stalle		<input type="checkbox"/>
	E baite		<input type="checkbox"/>
	G fienili-rustico generale		<input checked="" type="checkbox"/>

- Epoca di costruzione:	anteriore al 1860	val.8	<input type="checkbox"/>
	tra il 1860 e il 1939	val.6	<input type="checkbox"/>
	posteriore al 1939	val.4	<input checked="" type="checkbox"/>

- Tipologia architettonica storica:	alta definizione	val.8	<input type="checkbox"/>
	media definizione	val.6	<input type="checkbox"/>
	bassa definizione	val.4	<input type="checkbox"/>
	nessuna definizione	val.0	<input checked="" type="checkbox"/>

- Permanenza dei caratteri formali:	volumetrici originali	2-1-0	0
	costruttivi	2-1-0	0
	complementari	2-1-0	0
	decorativi	2-1-0	0

sintesi: Totale lavori 4

altri tipi di alterazioni:	balconi	0 = assenza	0
	fori	1 = presenza	0

- Degrado:	nullo	1	<input type="checkbox"/>
	medio	2	<input checked="" type="checkbox"/>
	elevato	3	<input type="checkbox"/>

- Grado di utilizzo:	utilizzato	1	<input checked="" type="checkbox"/>
	medio	2	<input type="checkbox"/>
	in stato di abbandono	3	<input type="checkbox"/>

- Spazi di pertinenza:	alta qualità	1	<input type="checkbox"/>
	media qualità	2	<input checked="" type="checkbox"/>
	bassa qualità	3	<input type="checkbox"/>

COMUNE DI DAMBEL – Prov. di TRENTO
P.R.G. : ZONE DI CONSERVAZIONE – Centro Storico
SCHEDATURA DEI MANUFATTI E DEI SITI DI RILIEVO

SCHEDA n°.107

P.ed. 111

Riferimento cartografico n°. 107



CATEGORIA DI INTERVENTO -R1-

**Vincoli vari: edificio vincolato ai sensi del Dlgs
nr. 42 del 22.01.2004**

Sottocategorie e prescrizioni:

Note:



- Tipologia funzionale:	A edificio prevalentemente residenziale		<input type="checkbox"/>
	B edificio produttivo		<input type="checkbox"/>
	C edificio speciale		<input checked="" type="checkbox"/>
	D stalle		<input type="checkbox"/>
	E baite		<input type="checkbox"/>
	G fienili-rustico generale		<input type="checkbox"/>

- Epoca di costruzione:	anteriore al 1860	val.8	<input checked="" type="checkbox"/>
	tra il 1860 e il 1939	val.6	<input type="checkbox"/>
	posteriore al 1939	val.4	<input type="checkbox"/>

- Tipologia architettonica storica:	alta definizione	val.8	<input checked="" type="checkbox"/>
	media definizione	val.6	<input type="checkbox"/>
	bassa definizione	val.4	<input type="checkbox"/>
	nessuna definizione	val.0	<input type="checkbox"/>

- Permanenza dei caratteri formali:	volumetrici originali	2-1-0	2
	costruttivi	2-1-0	2
	complementari	2-1-0	2
	decorativi	2-1-0	2

sintesi: Totale lavori 24

altri tipi di alterazioni:	balconi	0 = assenza	0
	fori	1 = presenza	0

- Degrado:	nullo	1	<input checked="" type="checkbox"/>
	medio	2	<input type="checkbox"/>
	elevato	3	<input type="checkbox"/>

- Grado di utilizzo:	utilizzato	1	<input checked="" type="checkbox"/>
	medio	2	<input type="checkbox"/>
	in stato di abbandono	3	<input type="checkbox"/>

- Spazi di pertinenza:	alta qualità	1	<input type="checkbox"/>
	media qualità	2	<input checked="" type="checkbox"/>
	bassa qualità	3	<input type="checkbox"/>

COMUNE DI DAMBEL – Prov. di TRENTO
P.R.G. : ZONE DI CONSERVAZIONE – Centro Storico
SCHEDATURA DEI MANUFATTI E DEI SITI DI RILIEVO

SCHEDA n°.108

P.ed. 115

Riferimento cartografico n°. 108



CATEGORIA DI INTERVENTO -R3-

Vincoli vari:

Sottocategorie e prescrizioni:

Note:



- Tipologia funzionale:	A edificio prevalentemente residenziale		<input checked="" type="checkbox"/>
	B edificio produttivo		<input type="checkbox"/>
	C edificio speciale		<input type="checkbox"/>
	D stalle		<input type="checkbox"/>
	E baite		<input type="checkbox"/>
	G fienili-rustico generale		<input type="checkbox"/>

- Epoca di costruzione:	anteriore al 1860	val.8	<input checked="" type="checkbox"/>
	tra il 1860 e il 1939	val.6	<input type="checkbox"/>
	posteriore al 1939	val.4	<input type="checkbox"/>

- Tipologia architettonica storica:	alta definizione	val.8	<input type="checkbox"/>
	media definizione	val.6	<input checked="" type="checkbox"/>
	bassa definizione	val.4	<input type="checkbox"/>
	nessuna definizione	val.0	<input type="checkbox"/>

- Permanenza dei caratteri formali:	volumetrici originali	2-1-0	0
	costruttivi	2-1-0	0
	complementari	2-1-0	0
	decorativi	2-1-0	0

sintesi: Totale lavori 14

altri tipi di alterazioni:	balconi	0 = assenza	1
	fori	1 = presenza	1

- Degrado:	nullo	1	<input checked="" type="checkbox"/>
	medio	2	<input type="checkbox"/>
	elevato	3	<input type="checkbox"/>

- Grado di utilizzo:	utilizzato	1	<input checked="" type="checkbox"/>
	medio	2	<input type="checkbox"/>
	in stato di abbandono	3	<input type="checkbox"/>

- Spazi di pertinenza:	alta qualità	1	<input type="checkbox"/>
	media qualità	2	<input checked="" type="checkbox"/>
	bassa qualità	3	<input type="checkbox"/>

COMUNE DI DAMBEL – Prov. di TRENTO
P.R.G. : ZONE DI CONSERVAZIONE – Centro Storico
SCHEDATURA DEI MANUFATTI E DEI SITI DI RILIEVO

SCHEDA n°.109

P.ed. 113

Riferimento cartografico n°. 109



CATEGORIA DI INTERVENTO -R3-

Vincoli vari:

Sottocategorie e prescrizioni:

Note:



- Tipologia funzionale:	A edificio prevalentemente residenziale		<input checked="" type="checkbox"/>
	B edificio produttivo		<input type="checkbox"/>
	C edificio speciale		<input type="checkbox"/>
	D stalle		<input type="checkbox"/>
	E baite		<input type="checkbox"/>
	G fienili-rustico generale		<input type="checkbox"/>

- Epoca di costruzione:	anteriore al 1860	val.8	<input checked="" type="checkbox"/>
	tra il 1860 e il 1939	val.6	<input type="checkbox"/>
	posteriore al 1939	val.4	<input type="checkbox"/>

- Tipologia architettonica storica:	alta definizione	val.8	<input type="checkbox"/>
	media definizione	val.6	<input checked="" type="checkbox"/>
	bassa definizione	val.4	<input type="checkbox"/>
	nessuna definizione	val.0	<input type="checkbox"/>

- Permanenza dei caratteri formali:	volumetrici originali	2-1-0	0
	costruttivi	2-1-0	0
	complementari	2-1-0	0
	decorativi	2-1-0	0

sintesi: Totale lavori 14

altri tipi di alterazioni:	balconi	0 = assenza	1
	fori	1 = presenza	1

- Degrado:	nullo	1	<input checked="" type="checkbox"/>
	medio	2	<input type="checkbox"/>
	elevato	3	<input type="checkbox"/>

- Grado di utilizzo:	utilizzato	1	<input checked="" type="checkbox"/>
	medio	2	<input type="checkbox"/>
	in stato di abbandono	3	<input type="checkbox"/>

- Spazi di pertinenza:	alta qualità	1	<input type="checkbox"/>
	media qualità	2	<input type="checkbox"/>
	bassa qualità	3	<input checked="" type="checkbox"/>

COMUNE DI DAMBEL – Prov. di TRENTO
P.R.G. : ZONE DI CONSERVAZIONE – Centro Storico
SCHEDATURA DEI MANUFATTI E DEI SITI DI RILIEVO

SCHEDA n°.110

P.ed. 114

Riferimento cartografico n°. 110



CATEGORIA DI INTERVENTO -R3-

Vincoli vari:

Sottocategorie e prescrizioni:

Note:



- Tipologia funzionale:	A edificio prevalentemente residenziale		<input checked="" type="checkbox"/>
	B edificio produttivo		<input type="checkbox"/>
	C edificio speciale		<input type="checkbox"/>
	D stalle		<input type="checkbox"/>
	E baite		<input type="checkbox"/>
	G fienili-rustico generale		<input type="checkbox"/>

- Epoca di costruzione:	anteriore al 1860	val.8	<input checked="" type="checkbox"/>
	tra il 1860 e il 1939	val.6	<input type="checkbox"/>
	posteriore al 1939	val.4	<input type="checkbox"/>

- Tipologia architettonica storica:	alta definizione	val.8	<input type="checkbox"/>
	media definizione	val.6	<input checked="" type="checkbox"/>
	bassa definizione	val.4	<input type="checkbox"/>
	nessuna definizione	val.0	<input type="checkbox"/>

- Permanenza dei caratteri formali:	volumetrici originali	2-1-0	0
	costruttivi	2-1-0	0
	complementari	2-1-0	0
	decorativi	2-1-0	0

sintesi: Totale lavori 14

altri tipi di alterazioni:	balconi	0 = assenza	1
	fori	1 = presenza	1

- Degrado:	nullo	1	<input checked="" type="checkbox"/>
	medio	2	<input type="checkbox"/>
	elevato	3	<input type="checkbox"/>

- Grado di utilizzo:	utilizzato	1	<input checked="" type="checkbox"/>
	medio	2	<input type="checkbox"/>
	in stato di abbandono	3	<input type="checkbox"/>

- Spazi di pertinenza:	alta qualità	1	<input type="checkbox"/>
	media qualità	2	<input checked="" type="checkbox"/>
	bassa qualità	3	<input type="checkbox"/>

COMUNE DI DAMBEL – Prov. di TRENTO
P.R.G. : ZONE DI CONSERVAZIONE – Centro Storico
SCHEDATURA DEI MANUFATTI E DEI SITI DI RILIEVO

SCHEDA n°.111

P.ed. 117/1

Riferimento cartografico n°. 111



CATEGORIA DI INTERVENTO -R2-

Vincoli vari:

Sottocategorie e prescrizioni:

Note:



- Tipologia funzionale:	A edificio prevalentemente residenziale		<input checked="" type="checkbox"/>
	B edificio produttivo		<input type="checkbox"/>
	C edificio speciale		<input type="checkbox"/>
	D stalle		<input type="checkbox"/>
	E baite		<input type="checkbox"/>
	G fienili-rustico generale		<input type="checkbox"/>

- Epoca di costruzione:	anteriore al 1860	val.8	<input checked="" type="checkbox"/>
	tra il 1860 e il 1939	val.6	<input type="checkbox"/>
	posteriore al 1939	val.4	<input type="checkbox"/>

- Tipologia architettonica storica:	alta definizione	val.8	<input type="checkbox"/>
	media definizione	val.6	<input type="checkbox"/>
	bassa definizione	val.4	<input checked="" type="checkbox"/>
	nessuna definizione	val.0	<input type="checkbox"/>

- Permanenza dei caratteri formali:	volumetrici originali	2-1-0	2
	costruttivi	2-1-0	1
	complementari	2-1-0	0
	decorativi	2-1-0	0

sintesi: Totale lavori 15

altri tipi di alterazioni:	balconi	0 = assenza	1
	fori	1 = presenza	1

- Degrado:	nullo	1	<input checked="" type="checkbox"/>
	medio	2	<input type="checkbox"/>
	elevato	3	<input type="checkbox"/>

- Grado di utilizzo:	utilizzato	1	<input checked="" type="checkbox"/>
	medio	2	<input type="checkbox"/>
	in stato di abbandono	3	<input type="checkbox"/>

- Spazi di pertinenza:	alta qualità	1	<input type="checkbox"/>
	media qualità	2	<input checked="" type="checkbox"/>
	bassa qualità	3	<input type="checkbox"/>

COMUNE DI DAMBEL – Prov. di TRENTO
P.R.G. : ZONE DI CONSERVAZIONE – Centro Storico
SCHEDATURA DEI MANUFATTI E DEI SITI DI RILIEVO

SCHEDA n°.112

P.ed. 117/2

Riferimento cartografico n°. 112



CATEGORIA DI INTERVENTO -R3-

Vincoli vari:

Sottocategorie e prescrizioni:

Note:



- Tipologia funzionale:	A edificio prevalentemente residenziale		<input checked="" type="checkbox"/>
	B edificio produttivo		<input type="checkbox"/>
	C edificio speciale		<input type="checkbox"/>
	D stalle		<input type="checkbox"/>
	E baite		<input type="checkbox"/>
	G fienili-rustico generale		<input type="checkbox"/>

- Epoca di costruzione:	anteriore al 1860	val.8	<input checked="" type="checkbox"/>
	tra il 1860 e il 1939	val.6	<input type="checkbox"/>
	posteriore al 1939	val.4	<input type="checkbox"/>

- Tipologia architettonica storica:	alta definizione	val.8	<input type="checkbox"/>
	media definizione	val.6	<input type="checkbox"/>
	bassa definizione	val.4	<input checked="" type="checkbox"/>
	nessuna definizione	val.0	<input type="checkbox"/>

- Permanenza dei caratteri formali:	volumetrici originali	2-1-0	0
	costruttivi	2-1-0	0
	complementari	2-1-0	0
	decorativi	2-1-0	0

sintesi: Totale lavori 12

altri tipi di alterazioni:	balconi	0 = assenza	1
	fori	1 = presenza	1

- Degrado:	nullo	1	<input checked="" type="checkbox"/>
	medio	2	<input type="checkbox"/>
	elevato	3	<input type="checkbox"/>

- Grado di utilizzo:	utilizzato	1	<input checked="" type="checkbox"/>
	medio	2	<input type="checkbox"/>
	in stato di abbandono	3	<input type="checkbox"/>

- Spazi di pertinenza:	alta qualità	1	<input type="checkbox"/>
	media qualità	2	<input checked="" type="checkbox"/>
	bassa qualità	3	<input type="checkbox"/>

COMUNE DI DAMBEL – Prov. di TRENTO
P.R.G. : ZONE DI CONSERVAZIONE – Centro Storico
SCHEDATURA DEI MANUFATTI E DEI SITI DI RILIEVO

SCHEDA n°.113

P.ed. 116/2

Riferimento cartografico n°. 113



CATEGORIA DI INTERVENTO -R2-

Vincoli vari:

Sottocategorie e prescrizioni:

Note:



- Tipologia funzionale:	A edificio prevalentemente residenziale		<input checked="" type="checkbox"/>
	B edificio produttivo		<input type="checkbox"/>
	C edificio speciale		<input type="checkbox"/>
	D stalle		<input type="checkbox"/>
	E baite		<input type="checkbox"/>
	G fienili-rustico generale		<input type="checkbox"/>

- Epoca di costruzione:	anteriore al 1860	val.8	<input checked="" type="checkbox"/>
	tra il 1860 e il 1939	val.6	<input type="checkbox"/>
	posteriore al 1939	val.4	<input type="checkbox"/>

- Tipologia architettonica storica:	alta definizione	val.8	<input type="checkbox"/>
	media definizione	val.6	<input checked="" type="checkbox"/>
	bassa definizione	val.4	<input type="checkbox"/>
	nessuna definizione	val.0	<input type="checkbox"/>

- Permanenza dei caratteri formali:	volumetrici originali	2-1-0	2
	costruttivi	2-1-0	2
	complementari	2-1-0	1
	decorativi	2-1-0	0

sintesi: Totale lavori 19

altri tipi di alterazioni:	balconi	0 = assenza	0
	fori	1 = presenza	0

- Degrado:	nullo	1	<input type="checkbox"/>
	medio	2	<input type="checkbox"/>
	elevato	3	<input checked="" type="checkbox"/>

- Grado di utilizzo:	utilizzato	1	<input type="checkbox"/>
	medio	2	<input type="checkbox"/>
	in stato di abbandono	3	<input checked="" type="checkbox"/>

- Spazi di pertinenza:	alta qualità	1	<input type="checkbox"/>
	media qualità	2	<input checked="" type="checkbox"/>
	bassa qualità	3	<input type="checkbox"/>

COMUNE DI DAMBEL – Prov. di TRENTO
P.R.G. : ZONE DI CONSERVAZIONE – Centro Storico
SCHEDATURA DEI MANUFATTI E DEI SITI DI RILIEVO

SCHEDA n°.114

P.ed. 116/4

Riferimento cartografico n°. 114



CATEGORIA DI INTERVENTO -R3-

Vincoli vari:

Sottocategorie e prescrizioni:

Note:



- Tipologia funzionale:	A edificio prevalentemente residenziale		<input checked="" type="checkbox"/>
	B edificio produttivo		<input type="checkbox"/>
	C edificio speciale		<input type="checkbox"/>
	D stalle		<input type="checkbox"/>
	E baite		<input type="checkbox"/>
	G fienili-rustico generale		<input type="checkbox"/>

- Epoca di costruzione:	anteriore al 1860	val.8	<input checked="" type="checkbox"/>
	tra il 1860 e il 1939	val.6	<input type="checkbox"/>
	posteriore al 1939	val.4	<input type="checkbox"/>

- Tipologia architettonica storica:	alta definizione	val.8	<input type="checkbox"/>
	media definizione	val.6	<input type="checkbox"/>
	bassa definizione	val.4	<input checked="" type="checkbox"/>
	nessuna definizione	val.0	<input type="checkbox"/>

- Permanenza dei caratteri formali:	volumetrici originali	2-1-0	0
	costruttivi	2-1-0	0
	complementari	2-1-0	0
	decorativi	2-1-0	0

sintesi: Totale lavori 14

altri tipi di alterazioni:	balconi	0 = assenza	1
	fori	1 = presenza	1

- Degrado:	nullo	1	<input type="checkbox"/>
	medio	2	<input checked="" type="checkbox"/>
	elevato	3	<input type="checkbox"/>

- Grado di utilizzo:	utilizzato	1	<input checked="" type="checkbox"/>
	medio	2	<input type="checkbox"/>
	in stato di abbandono	3	<input type="checkbox"/>

- Spazi di pertinenza:	alta qualità	1	<input type="checkbox"/>
	media qualità	2	<input checked="" type="checkbox"/>
	bassa qualità	3	<input type="checkbox"/>

COMUNE DI DAMBEL – Prov. di TRENTO
P.R.G. : ZONE DI CONSERVAZIONE – Centro Storico
SCHEDATURA DEI MANUFATTI E DEI SITI DI RILIEVO

SCHEDA n°.115

P.ed. 116/1

Riferimento cartografico n°. 115



CATEGORIA DI INTERVENTO -R3-

Vincoli vari:

Sottocategorie e prescrizioni:

Note:



- Tipologia funzionale:	A edificio prevalentemente residenziale		<input checked="" type="checkbox"/>
	B edificio produttivo		<input type="checkbox"/>
	C edificio speciale		<input type="checkbox"/>
	D stalle		<input type="checkbox"/>
	E baite		<input type="checkbox"/>
	G fienili-rustico generale		<input type="checkbox"/>

- Epoca di costruzione:	anteriore al 1860	val.8	<input checked="" type="checkbox"/>
	tra il 1860 e il 1939	val.6	<input type="checkbox"/>
	posteriore al 1939	val.4	<input type="checkbox"/>

- Tipologia architettonica storica:	alta definizione	val.8	<input type="checkbox"/>
	media definizione	val.6	<input checked="" type="checkbox"/>
	bassa definizione	val.4	<input type="checkbox"/>
	nessuna definizione	val.0	<input type="checkbox"/>

- Permanenza dei caratteri formali:	volumetrici originali	2-1-0	0
	costruttivi	2-1-0	0
	complementari	2-1-0	0
	decorativi	2-1-0	0

sintesi: Totale lavori 14

altri tipi di alterazioni:	balconi	0 = assenza	1
	fori	1 = presenza	1

- Degrado:	nullo	1	<input type="checkbox"/>
	medio	2	<input checked="" type="checkbox"/>
	elevato	3	<input type="checkbox"/>

- Grado di utilizzo:	utilizzato	1	<input checked="" type="checkbox"/>
	medio	2	<input type="checkbox"/>
	in stato di abbandono	3	<input type="checkbox"/>

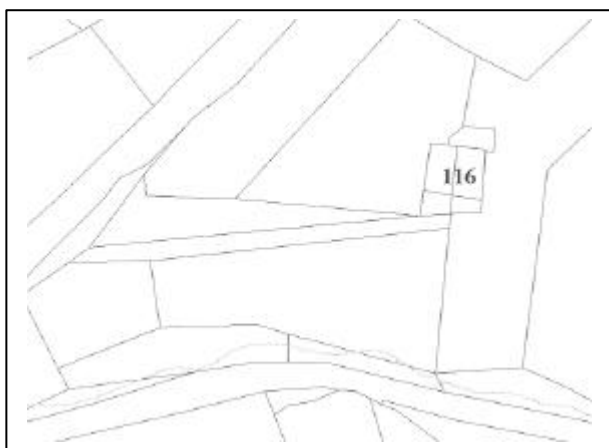
- Spazi di pertinenza:	alta qualità	1	<input type="checkbox"/>
	media qualità	2	<input checked="" type="checkbox"/>
	bassa qualità	3	<input type="checkbox"/>

COMUNE DI DAMBEL – Prov. di TRENTO
P.R.G. : ZONE DI CONSERVAZIONE – Centro Storico
SCHEDATURA DEI MANUFATTI E DEI SITI DI RILIEVO

SCHEDA n°.116

P.ed. 120/1-120/2-216

Riferimento cartografico n°. 116



CATEGORIA DI INTERVENTO -R2-

Vincoli vari:

Sottocategorie e prescrizioni:

Note:





- Tipologia funzionale:	A edificio prevalentemente residenziale		<input checked="" type="checkbox"/>
	B edificio produttivo		<input type="checkbox"/>
	C edificio speciale		<input type="checkbox"/>
	D stalle		<input type="checkbox"/>
	E baite		<input type="checkbox"/>
	G fienili-rustico generale		<input type="checkbox"/>

- Epoca di costruzione:	anteriore al 1860	val.8	<input checked="" type="checkbox"/>
	tra il 1860 e il 1939	val.6	<input type="checkbox"/>
	posteriore al 1939	val.4	<input type="checkbox"/>

- Tipologia architettonica storica:	alta definizione	val.8	<input type="checkbox"/>
	media definizione	val.6	<input checked="" type="checkbox"/>
	bassa definizione	val.4	<input type="checkbox"/>
	nessuna definizione	val.0	<input type="checkbox"/>

- Permanenza dei caratteri formali:	volumetrici originali	2-1-0	2
	costruttivi	2-1-0	1
	complementari	2-1-0	0
	decorativi	2-1-0	0

sintesi: Totale lavori 17

altri tipi di alterazioni:	balconi	0 = assenza	1
	fori	1 = presenza	1

- Degrado:	nullo	1	<input type="checkbox"/>
	medio	2	<input checked="" type="checkbox"/>
	elevato	3	<input type="checkbox"/>

- Grado di utilizzo:	utilizzato	1	<input type="checkbox"/>
	medio	2	<input checked="" type="checkbox"/>
	in stato di abbandono	3	<input type="checkbox"/>

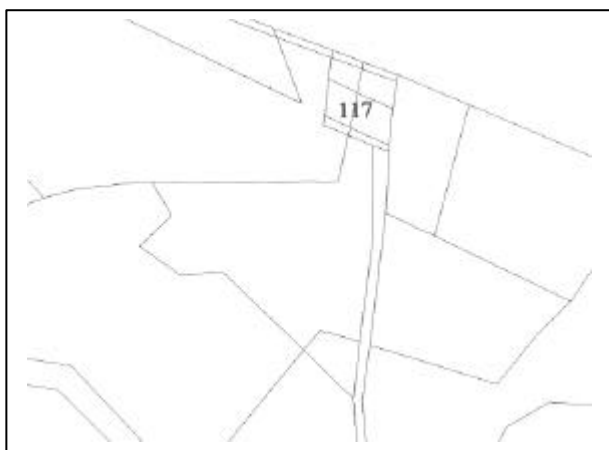
- Spazi di pertinenza:	alta qualità	1	<input type="checkbox"/>
	media qualità	2	<input checked="" type="checkbox"/>
	bassa qualità	3	<input type="checkbox"/>

COMUNE DI DAMBEL – Prov. di TRENTO
P.R.G. : ZONE DI CONSERVAZIONE – Centro Storico
SCHEDATURA DEI MANUFATTI E DEI SITI DI RILIEVO

SCHEDA n°.117

P.ed. 121/1-121/2

Riferimento cartografico n°. 117



CATEGORIA DI INTERVENTO –R3–

Vincoli vari:

Sottocategorie e prescrizioni: dovrà essere mantenuta l'attuale immagine della facciata della Ped. 121/2

Note:



- Tipologia funzionale:	A edificio prevalentemente residenziale		<input checked="" type="checkbox"/>
	B edificio produttivo		<input type="checkbox"/>
	C edificio speciale		<input type="checkbox"/>
	D stalle		<input type="checkbox"/>
	E baite		<input type="checkbox"/>
	G fienili-rustico generale		<input type="checkbox"/>

- Epoca di costruzione:	anteriore al 1860	val.8	<input checked="" type="checkbox"/>
	tra il 1860 e il 1939	val.6	<input type="checkbox"/>
	posteriore al 1939	val.4	<input type="checkbox"/>

- Tipologia architettonica storica:	alta definizione	val.8	<input type="checkbox"/>
	media definizione	val.6	<input checked="" type="checkbox"/>
	bassa definizione	val.4	<input type="checkbox"/>
	nessuna definizione	val.0	<input type="checkbox"/>

- Permanenza dei caratteri formali:	volumetrici originali	2-1-0	2
	costruttivi	2-1-0	1
	complementari	2-1-0	0
	decorativi	2-1-0	0

sintesi: Totale lavori 17

altri tipi di alterazioni:	balconi	0 = assenza	0
	fori	1 = presenza	1

- Degrado:	nullo	1	<input checked="" type="checkbox"/>
	medio	2	<input type="checkbox"/>
	elevato	3	<input type="checkbox"/>

- Grado di utilizzo:	utilizzato	1	<input checked="" type="checkbox"/>
	medio	2	<input type="checkbox"/>
	in stato di abbandono	3	<input type="checkbox"/>

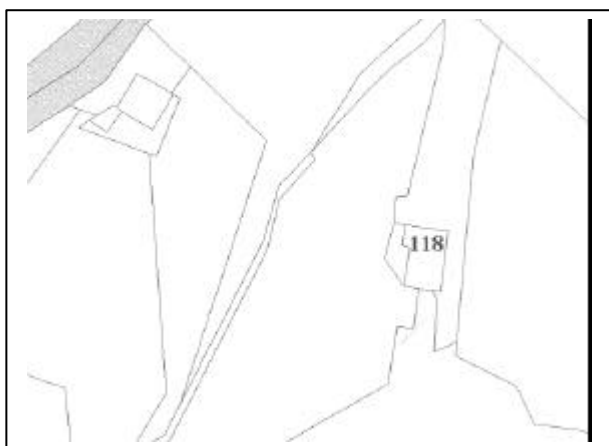
- Spazi di pertinenza:	alta qualità	1	<input type="checkbox"/>
	media qualità	2	<input checked="" type="checkbox"/>
	bassa qualità	3	<input type="checkbox"/>

COMUNE DI DAMBEL – Prov. di TRENTO
P.R.G. : ZONE DI CONSERVAZIONE – Centro Storico
SCHEDATURA DEI MANUFATTI E DEI SITI DI RILIEVO

SCHEDA n°.118

P.ed. 122/1

Riferimento cartografico n°. 118



CATEGORIA DI INTERVENTO -R2-

Vincoli vari:

Sottocategorie e prescrizioni:

Note:



- Tipologia funzionale:	A edificio prevalentemente residenziale		<input checked="" type="checkbox"/>
	B edificio produttivo		<input type="checkbox"/>
	C edificio speciale		<input type="checkbox"/>
	D stalle		<input type="checkbox"/>
	E baite		<input type="checkbox"/>
	G fienili-rustico generale		<input type="checkbox"/>

- Epoca di costruzione:	anteriore al 1860	val.8	<input checked="" type="checkbox"/>
	tra il 1860 e il 1939	val.6	<input type="checkbox"/>
	posteriore al 1939	val.4	<input type="checkbox"/>

- Tipologia architettonica storica:	alta definizione	val.8	<input type="checkbox"/>
	media definizione	val.6	<input checked="" type="checkbox"/>
	bassa definizione	val.4	<input type="checkbox"/>
	nessuna definizione	val.0	<input type="checkbox"/>

- Permanenza dei caratteri formali:	volumetrici originali	2-1-0	2
	costruttivi	2-1-0	1
	complementari	2-1-0	0
	decorativi	2-1-0	0

sintesi: Totale lavori 17

altri tipi di alterazioni:	balconi	0 = assenza	0
	fori	1 = presenza	1

- Degrado:	nullo	1	<input type="checkbox"/>
	medio	2	<input checked="" type="checkbox"/>
	elevato	3	<input type="checkbox"/>

- Grado di utilizzo:	utilizzato	1	<input type="checkbox"/>
	medio	2	<input checked="" type="checkbox"/>
	in stato di abbandono	3	<input type="checkbox"/>

- Spazi di pertinenza:	alta qualità	1	<input type="checkbox"/>
	media qualità	2	<input checked="" type="checkbox"/>
	bassa qualità	3	<input type="checkbox"/>

COMUNE DI DAMBEL – Prov. di TRENTO
P.R.G. : ZONE DI CONSERVAZIONE – Centro Storico
SCHEDATURA DEI MANUFATTI E DEI SITI DI RILIEVO

SCHEDA n°.119

P.ed. 55

Riferimento cartografico n°. 119




CATEGORIA DI INTERVENTO -R2-

Vincoli vari:

Sottocategorie e prescrizioni:

Note:



- Tipologia funzionale:	A edificio prevalentemente residenziale		<input type="checkbox"/>
	B edificio produttivo		<input type="checkbox"/>
	C edificio speciale		<input checked="" type="checkbox"/>
	D stalle		<input type="checkbox"/>
	E baite		<input type="checkbox"/>
	G fienili-rustico generale		<input type="checkbox"/>

- Epoca di costruzione:	anteriore al 1860	val.8	<input checked="" type="checkbox"/>
	tra il 1860 e il 1939	val.6	<input type="checkbox"/>
	posteriore al 1939	val.4	<input type="checkbox"/>

- Tipologia architettonica storica:	alta definizione	val.8	<input type="checkbox"/>
	media definizione	val.6	<input checked="" type="checkbox"/>
	bassa definizione	val.4	<input type="checkbox"/>
	nessuna definizione	val.0	<input type="checkbox"/>

- Permanenza dei caratteri formali:	volumetrici originali	2-1-0	2
	costruttivi	2-1-0	2
	complementari	2-1-0	0
	decorativi	2-1-0	1

sintesi: Totale lavori 19

altri tipi di alterazioni:	balconi	0 = assenza	0
	fori	1 = presenza	0

- Degrado:	nullo	1	<input type="checkbox"/>
	medio	2	<input checked="" type="checkbox"/>
	elevato	3	<input type="checkbox"/>

- Grado di utilizzo:	utilizzato	1	<input checked="" type="checkbox"/>
	medio	2	<input type="checkbox"/>
	in stato di abbandono	3	<input type="checkbox"/>

- Spazi di pertinenza:	alta qualità	1	<input type="checkbox"/>
	media qualità	2	<input checked="" type="checkbox"/>
	bassa qualità	3	<input type="checkbox"/>